

LSA Thale - 51E - Präsidentenweg ehemals 41A

Detlef Ulrich und Fachgruppe

Übersicht

Zweigverein	LSA Thale
Land	Sachsen-Anhalt
Autor	Detlef Ulrich und Fachgruppe
Wegeabschnitt-Nr.	51E
Wegebezeichnung	Präsidentenweg ehemals 41A
Streckenlänge	3,5 km
Symbol	grüner Balken
Grundstückseigentümer / Pächter	
Beteiligte Zweigvereine	ZV Thale

Anfangspunkt	Thale, zentraler Wandertreff am HBF. UTM: 32U E640216 N5734662 GPS: 51,7452973°N 11,0310529°O
Endpunkt	Hotel Rosstrappe UTM: 32U E639427 N5734033 GPS: 51,7398422°N 11,0193797°O

Dateiliste:

- 23.05.2018 41A manuell.gpx
- WP 01 1.JPG
- P1050591.JPG

Stand: 26.1.2021

1. Wegebeschaffenheit

Aufteilung:

Naturnah / Pfad	65 %
Forstweg	10 %
Asphalt / Straße	25 %

Bemerkungen: Teilweise steinig, im oberen Teil mit Treppenstufen

Anhänge: keine

2. Natur und Landschaft

Kategorie: abwechslungsreich

Besonderheiten: keine

Bemerkungen und Waldzustand: keine

Anhänge: keine

3. Aussichten

Aussichtspunkte: Bülowshöhe (Klippe)

Türme: keine

Blicke: Rundblick auf Thale an der Sesselliftschneise

Bemerkungen: keine

Anhänge:

- WP 09.JPG
- WP 08.JPG
- P1060539.JPG
- P1050321.JPG

4. Kulturelle Sehenswürdigkeiten

Überregional: Thalenser Mythenweg

Regional: Historischer Bergwerksstollen, Gedenktafel für den ehem. Reichsbahnpräsidenten

Bemerkungen: keine

Anhänge:

- WP 05.JPG



Figure 1. WP 09.JPG



Figure 2. WP 08.JPG

- WP 06.JPG

5. Stempelstellen

keine

6. Zivilisation

Wandergaststätte, Wander-Imbiss: Waldhäusl (Kiosk), Hotel Roßtrappe

ÖPNV: HBF Thale (HEX), Busbahnhof Thale

HSB: keine

Deutsche Bahn: keine

Wanderparkplätze: Großparkplatz auf dem Gelände des ehem. Eisenhüttenwerks

Parknischen: 20 am Friedenspark

Anhänge:

- WP 10 1.JPG



Figure 3. P1060539.JPG




Figure 4. P1050321.JPG

7. Rastmöglichkeiten und Brücken

7.1 Bänke:

2

7.2 Schutzhütten:

keine

7.3 Sitzgruppen:

keine

7.4 Brücken:

Name des Objekts	2 Brücken zur Hubertusinsel
UTM-Koordinaten	Fehlerhaft:
GPS-Koordinaten	
Zustand	gut
Zuständigkeit	Land SA

Anhänge:

- WP 02.JPG

8. Frequentierung

Frequentierung (Schätzung der Anzahl der Wanderer): hoch



Figure 5. WP 05.JPG



Figure 7. WP 10 1.JPG



Figure 6. WP 06.JPG



Figure 8. WP 02.JPG

Bemerkungen: keine

Name des Objekts	Abzweig Präsidentenweg
UTM-Koordinaten	Fehlerhaft:
GPS-Koordinaten	
Zustand	
Zuständigkeit	

9. Beschilderung

Kategorisierung der Beschilderung: durchgängig gut

Bemerkungen zur Beschilderung: keine

Herausragende Infotafeln:

Name des Objekts	Am Hotel Rosstrappe
UTM-Koordinaten	Fehlerhaft:
GPS-Koordinaten	
Zustand	
Zuständigkeit	

Name des Objekts	An der Talstation der Seilbahn
UTM-Koordinaten	Fehlerhaft:
GPS-Koordinaten	
Zustand	
Zuständigkeit	

Anhänge:

- WP 10.JPG



Figure 9. WP 10.JPG

10. Eignung für Menschen mit Mobilitätseinschränkungen

Kategorisierung der Eignung: nicht geeignet
Begründung: Felsiger Untergrund und Treppen

11. Konkurrierende Nutzung

Mountainbiker: keine
Reiter: keine
Loipen: keine
Bemerkungen zu Einschränkungen/Konflikten: keine

12. Unterhaltungsaufwand

Kategorisierung des Unterhaltungsaufwands: hoch
Begründung: Hangsicherung und Treppenstufen

13. Betreuung

Durch Harzklub: Thale
Durch Gemeinde: keine
Durch anderen Verein: keine
Bemerkungen: keine

Wegekategorie Empfehlung

Empfehlung zur Erhaltung des Weges:
Bemerkungen: keine
Anhänge: keine

LSA Thale - 51F - Treseburg-Tresestein-Roßtrappe ehemals 41B

W. Hannusch; K. Dähre; R. Nicolai; A. Seiler

Übersicht

Zweigverein	LSA Thale
Land	Sachsen-Anhalt
Autor	W. Hannusch; K. Dähre; R. Nicolai; A. Seiler
Wegeabschnitt-Nr.	51F
Wegebezeichnung	Treseburg-Tresestein-Roßtrappe ehemals 41B
Streckenlänge	7,3 km
Symbol	gelbes Dreieck
Grundstückseigentümer / Pächter	Landesforst
Beteiligte Zweigvereine	

Anfangspunkt	zentraler Wandertreff in Treseburg UTM: 32U E636396 N5731299 GPS: 51,7160202°N 10,9744379°O
Endpunkt	Roßtrappenfelsen UTM: 32U E639358 N5733506 GPS: 51,7351238°N 11,01817°O

Dateiliste:

- Vollbildaufzeichnung 06.06.2017 183138.jpg

Stand: 26.1.2021

1. Wegebeschaffenheit

Aufteilung:

Naturnah / Pfad	55% %
Forstweg	25% %
Asphalt / Straße	20% %

Bemerkungen: naturbelassen, teilweise steinig mit Stufen

Anhänge: keine

2. Natur und Landschaft

Kategorie: abwechslungsreich

Besonderheiten: keine

Bemerkungen und Waldzustand: keine

Anhänge: keine

3. Aussichten

Aussichtspunkte: Roßtrappenfelsen; diverse Aussichtsp.rund ums Bergmassiv Roßtrappe

Türme: keine

Blicke: Nach Osten vom Berghotel auf Thale und Harzvorland;

Bemerkungen: keine

Anhänge:

- IMG_5168.jpg
- IMG_8038.jpg
- IMG_7005.jpg

4. Kulturelle Sehenswürdigkeiten

Überregional: Roßtrappenfelsen mit Roßtrappensage und Mythen

Regional: keine

Bemerkungen: keine

Anhänge:



Figure 10. IMG_5168.jpg



Figure 12. IMG_7005.jpg



Figure 11. IMG_8038.jpg



Figure 13. IMG_1839.jpg

- IMG_1839.jpg

5. Stempelstellen

71

6. Zivilisation

Wandergaststätte, Wander-Imbiss: Berghotel Roßtrappe; Hotel/Rest.Forelle Treseburg;Cafe Mendorf Tres.
ÖPNV: ÖPNV: Treseburg; Tresestein; Sessellift Roßtrappe
HSB: keine
Deutsche Bahn: keine
Wanderparkplätze: keine
Parknischen: keine
Anhänge: keine

7. Rastmöglichkeiten und Brücken

7.1 Bänke:

2

7.2 Schutzhütten:

Name des Objekts	Schutzhütte am Tresestein
UTM-Koordinaten	32U E639301 N5734101
GPS-Koordinaten	51,7404845°N 11,0175833°O
Zustand	reparaturbedürftig
Zuständigkeit	ZV Thale

Name des Objekts	Schutzhütte Parkplatz Treseburg
UTM-Koordinaten	32U E636403 N5731295
GPS-Koordinaten	51,7159826°N 10,9745376°O
Zustand	gut
Zuständigkeit	ZV Bodetal

7.3 Sitzgruppen:

keine

7.4 Brücken:

keine

Anhänge:

- IMG_0036.JPG
- IMG_0037.JPG



Figure 14. IMG_0036.JPG



Figure 15. IMG_0037.JPG

Name des Objekts	Info- Tafel Harzklub
UTM-Koordinaten	32U E638462 N5734501
GPS-Koordinaten	51,7442868°N 11,0055987°O
Zustand	gut
Zuständigkeit	ZV Thale

Name des Objekts	Info- Tafel Seilbahn
UTM-Koordinaten	32U E639301 N5734101
GPS-Koordinaten	51,7404845°N 11,0175833°O
Zustand	gut
Zuständigkeit	Seilbahnen GmbH

Name des Objekts	Info- Tafel Bodetal
UTM-Koordinaten	32U E639425 N5734032
GPS-Koordinaten	51,7398337°N 11,0193504°O
Zustand	gut
Zuständigkeit	Stadt

Name des Objekts	Info Wanderwege Bodetal
UTM-Koordinaten	32U E639417 N5734034
GPS-Koordinaten	51,7398536°N 11,0192354°O
Zustand	gut
Zuständigkeit	Stadt

Name des Objekts	Geotafel Geopark
UTM-Koordinaten	32U E639417 N5734034
GPS-Koordinaten	51,7398536°N 11,0192354°O
Zustand	gut
Zuständigkeit	Regionalverband

Name des Objekts	Geotafel Geopark
UTM-Koordinaten	32U E639382 N5733742
GPS-Koordinaten	51,7372385°N 11,0186118°O
Zustand	gut
Zuständigkeit	Regionalverband

8. Frequentierung

Frequentierung (Schätzung der Anzahl der Wanderer): mittel
Bemerkungen: keine

9. Beschilderung

Kategorisierung der Beschilderung: durchgängig gut
Bemerkungen zur Beschilderung: Wegemarken fehlen teilweise

Herausragende Infotafeln:

Anhänge:

- IMG_0038.JPG
- IMG_0039.JPG
- IMG_0040.JPG
- IMG_0041.JPG
- IMG_0042.JPG
- IMG_0043.JPG

10. Eignung für Menschen mit Mobilitätseinschränkungen

Kategorisierung der Eignung: nicht geeignet
Begründung: keine



Figure 16. IMG_0038.JPG



Figure 18. IMG_0040.JPG



Figure 17. IMG_0039.JPG



Figure 19. IMG_0041.JPG

11. Konkurrierende Nutzung

Mountainbiker: keine

Reiter: keine

Loipen: keine

Bemerkungen zu Einschränkungen/Konflikten: keine

Bemerkungen: keine

Wegekategorie Empfehlung

Empfehlung zur Erhaltung des Weges: 41B u. 46H könnten ab Kreuzung Chaussee Thale- Treseburg parallel der Zufahrt zur Roßtrappe auf den Kaiser u. Könige-Weg gelegt werden (neue Beschilderung incl. Wegemarken erforderlich)

Bemerkungen: 41B u. 46H könnten ab Kreuzung Chaussee Thale- Treseburg parallel der Zufahrt zur Roßtrappe auf den Kaiser u. Könige-Weg gelegt werden (neue Beschilderung incl. Wegemarken erforderlich)

Anhänge: keine

12. Unterhaltungsaufwand

Kategorisierung des Unterhaltungsaufwands: gering

Begründung: Wanderweg mit normaler Pflege (freischneiden; Beseitigung Windbruch u.ä.)

13. Betreuung

Durch Harzklub: ZV Treseburg und Thale

Durch Gemeinde: keine

Durch anderen Verein: Landesforst



Figure 20. IMG_0042.JPG



Figure 21. IMG_0043.JPG

LSA Thale - 32B - Sachsenwallweg

Detlef Ulrich

Übersicht

Zweigverein	LSA Thale
Land	Sachsen-Anhalt
Autor	Detlef Ulrich
Wegeabschnitt-Nr.	32B
Wegebezeichnung	Sachsenwallweg
Streckenlänge	2,9 km
Symbol	Roter Punkt, E11
Grundstückseigentümer / Pächter	Landesforst
Beteiligte Zweigvereine	Thale
Anfangspunkt	Zentraler Wandertreff Thale UTM: 32U E640210 N5734664 GPS: 51,7453168°N 11,0309669°O
Endpunkt	Wandertreff Hexentanzplatz UTM: 32U E639870 N5733219 GPS: 51,7324174°N 11,0254644°O

Dateiliste:

- 32B-17-11-12 #2.gpx

Stand: 12.1.2022

1. Wegebeschaffenheit

Aufteilung:

Naturnah / Pfad	80 %
Forstweg	0 %
Asphalt / Straße	20 %

Bemerkungen: Guter Zustand. Der Aufstieg von Thale zum Bergtheater über den Sachsenwallweg ist anstrengend (ca. 270 Höhenmeter). Naturnaher Wanderweg, teils felsiger Untergrund.

Anhänge:

- Aufstieg Sachsenwallweg SAM_4804.JPG



Figure 22. Aufstieg Sachsenwallweg SAM_4804.JPG

- Alte Eichen SAM_4805.JPG

2. Natur und Landschaft

Kategorie: abwechslungsreich

Besonderheiten: Alter Eichenbestand am Sachsenwallweg.

Bemerkungen und Waldzustand: keine Waldschäden

Anhänge:

3. Aussichten

Aussichtspunkte: keine

Türme: keine

Blicke: keine

Bemerkungen: keine

Anhänge: keine

4. Kulturelle Sehenswürdigkeiten

Überregional: keine

Regional: keine

Bemerkungen: keine

Anhänge:

- SachsenwallP1000856.JPG
- BergtheaterP1000863.JPG
- WalpurgishalleP1000858.JPG
- KabinenbahnP1000879.JPG



Figure 23. SachsenwallP1000856.JPG



Figure 24. BergtheaterP1000863.JPG

5. Stempelstellen

keine



Figure 25. WalpurgishalleP1000858.JPG



Figure 26. KabinenbahnP1000879.JPG

6. Zivilisation

Wandergaststätte, Wander-Imbiss: keine

ÖPNV: keine

HSB: keine

Deutsche Bahn: keine

Wanderparkplätze: keine

Parknischen: keine

Anhänge: keine

7. Rastmöglichkeiten und Brücken

7.1 Bänke:

2

7.2 Schutzhütten:

keine

7.3 Sitzgruppen:

keine

7.4 Brücken:

keine

Anhänge: keine

8. Frequentierung

Frequentierung (Schätzung der Anzahl der Wanderer): hoch

Bemerkungen: keine

9. Beschilderung

Kategorisierung der Beschilderung: durchgängig gut

Bemerkungen zur Beschilderung: keine

Herausragende Infotafeln:

Name des Objekts	Sachsenwall
UTM-Koordinaten	Fehlerhaft:
GPS-Koordinaten	
Zustand	
Zuständigkeit	

Anhänge:

- Info Sachsenwall SAM_4818.JPG



Figure 27. Info Sachsenwall SAM_4818.JPG

10. Eignung für Menschen mit Mobilitätseinschränkungen

Kategorisierung der Eignung: nicht geeignet

Begründung: Steiler, naturnaher Anstieg/Abstieg.

11. Konkurrierende Nutzung

Mountainbiker: keine

Reiter: keine

Loipen: keine

Bemerkungen zu Einschränkungen/Konflikten: keine

12. Unterhaltungsaufwand

Kategorisierung des Unterhaltungsaufwands: mittel

Begründung: keine

13. Betreuung

Durch Harzklub: Thale

Durch Gemeinde: keine

Durch anderen Verein: keine

Bemerkungen: keine

Wegekategorie Empfehlung

Empfehlung zur Erhaltung des Weges:

Bemerkungen: keine

Anhänge: keine

LSA Thale - 32C - Hexentanzplatz-Dambachhaus-Treseburg

Detlef Ulrich

Übersicht

Zweigverein	LSA Thale
Land	Sachsen-Anhalt
Autor	Detlef Ulrich
Wegeabschnitt-Nr.	32C
Wegebezeichnung	Hexentanzplatz-Dambachhaus-Treseburg
Streckenlänge	6,1 km
Symbol	Roter Punkt
Grundstückseigentümer / Pächter	Landesforst
Beteiligte Zweigvereine	Thale und Bodetal

Anfangspunkt	Wandertreff Hexentanzplatz UTM: 32U E639870 N5733219 GPS: 51,7324174°N 11,0254644°O
Endpunkt	Wandertreff Bodebrücke Treseburg UTM: 32U E636476 N5731234 GPS: 51,7154167°N 10,9755697°O

Dateiliste:

- 32C-17-11-12 #2.gpx

Stand: 12.1.2022

1. Wegebeschaffenheit

Aufteilung:

Naturnah / Pfad	10 %
Forstweg	85 %
Asphalt / Straße	5 %

Bemerkungen: gut

Anhänge: keine

2. Natur und Landschaft

Kategorie: abwechslungsreich

Besonderheiten: Sehenswürdigkeit Hexentanzplatz mit Ausblick ins Bodetal, Pfeils-Denkmal, Aussichtspunkt Weißer Hirsch

Bemerkungen und Waldzustand: 55% der Fichtenwälder sind geschädigt.

Anhänge: keine

3. Aussichten

Aussichtspunkte: Hexentanzplatz, La Viershöhe, Weißer Hirsch, Prinzensicht

Türme: keine

Blicke: Bodetal

Bemerkungen: Der Aussichtspunkt La Viershöhe mit Stempelstelle liegt etwa 150 m abseits vom Wanderweg 32C.

Anhänge:

- Aussicht Weisser Hirsch SAM_4838.JPG
- Blick ins Bodetal P1000847.JPG

4. Kulturelle Sehenswürdigkeiten

Überregional: Hexentanzplatz, Tierpark

Regional: Pfeils-Denkmal

Bemerkungen: keine

Anhänge: keine



Figure 28. Aussicht Weisser Hirsch SAM_4838.JPG



Figure 29. Blick ins Bodetal P1000847.JPG

5. Stempelstellen

67, 68, 70, 72

6. Zivilisation

Wandergaststätte, Wander-Imbiss: Hexentanzplatz (mehrere), Treseburg (mehrere)

ÖPNV: Haltestelle Hexentanzplatz, Haltestelle Rübezahl Treseburg

HSB: keine

Deutsche Bahn: keine

Wanderparkplätze: Hexentanzplatz, Zentraler PP Treseburg

Parknischen: keine

Anhänge: keine

7. Rastmöglichkeiten und Brücken

7.1 Bänke:

2

7.2 Schutzhütten:

Name des Objekts	Schutzhütte an der Hagedornstraße
UTM-Koordinaten	32U E637510 N5730826
GPS-Koordinaten	51,7114979°N 10,9903668°O
Zustand	gut
Zuständigkeit	ZwV Thale

7.3 Sitzgruppen:

Name des Objekts	Sitzgruppe am Abzweig L240 - Dambachhaus
UTM-Koordinaten	32U E636195 N5731925
GPS-Koordinaten	51,7216943°N 10,9717748°O
Zustand	gut
Zuständigkeit	Thale

Name des Objekts	Sitzgruppe am Pfeils-Denkmal
UTM-Koordinaten	32U E638332 N5731469
GPS-Koordinaten	51,7170737°N 11,0025122°O
Zustand	gut
Zuständigkeit	

7.4 Brücken:

keine

Anhänge:

- P1020086.JPG
- P1020092.JPG
- P1020087.JPG



Figure 30. P1020086.JPG



Figure 31. P1020092.JPG



Figure 32. P1020087.JPG

8. Frequentierung

Frequentierung (Schätzung der Anzahl der Wanderer): hoch

Bemerkungen: Sehr beliebter Wanderweg von Thale nach Treseburg. Wird sehr oft in Verbindung mit dem Weg durchs Bodetal (38A, Harzer Hexenstieg) als Hin- oder Rückweg genutzt.

9. Beschilderung

Kategorisierung der Beschilderung: durchgängig gut
Bemerkungen zur Beschilderung: keine

Herausragende Infotafeln:

Name des Objekts	Infotafel am Pfeils-Denkmal
UTM-Koordinaten	32U E638332 N5731469
GPS-Koordinaten	51,7170737°N 11,0025122°O
Zustand	gut
Zuständigkeit	Thale

Anhänge: keine

10. Eignung für Menschen mit Mobilitätseinschränkungen

Kategorisierung der Eignung: nicht geeignet

Begründung: Der Abstieg vom Aussichtspunkt Weißer Hirsch nach Treseburg ist steil und uneben.

11. Konkurrierende Nutzung

Mountainbiker: Teilweise auf den Forstwegen

Reiter: nein

Loipen: nein

Bemerkungen zu Einschränkungen/Konflikten: keine

12. Unterhaltungsaufwand

Kategorisierung des Unterhaltungsaufwands: mittel

Begründung: keine

13. Betreuung

Durch Harzklub: Thale, Bodetal

Durch Gemeinde: keine

Durch anderen Verein: keine

Bemerkungen: keine

Wegekategorie Empfehlung

Empfehlung zur Erhaltung des Weges:

Bemerkungen: keine

Anhänge: keine

LSA Thale - 43E - Treseburg-Langendenkmal-Todtenrode

A. Seiler

Übersicht	
Zweigverein	LSA Thale
Land	Sachsen-Anhalt
Autor	A. Seiler
Wegeabschnitt-Nr.	43E
Wegebezeichnung	Treseburg-Langendenkmal-Todtenrode
Streckenlänge	3,8 km
Symbol	Grünes Dreieck
Grundstückseigentümer / Pächter	Landesforst/ Privatwald
Beteiligte Zweigvereine	Thale und Bodetal
Anfangspunkt	zentraler Wandertreff Treseburg UTM: 32U E636398 N5731295 GPS: 51,7159838°N 10,9744652°O
Endpunkt	Wandertreff Todtenrode UTM: 32U E635029 N5733585 GPS: 51,7368933°N 10,9555485°O
Dateiliste: <ul style="list-style-type: none">• 43E Track v. 02.05.2018.2018	
Stand: 13.1.2022	

1. Wegebeschaffenheit

Aufteilung:

Naturnah / Pfad	50 %
Forstweg	25 %
Asphalt / Straße	25 %

Bemerkungen: keine

Anhänge: keine

2. Natur und Landschaft

Kategorie: abwechslungsreich

Besonderheiten: Bäche; Klippen; teilw. Buchenwald

Bemerkungen und Waldzustand: 40% der Fichtenwälder sind geschädigt.

Anhänge: keine

3. Aussichten

Aussichtspunkte: keine

Türme: keine

Blicke: Wilhelmsblick

Bemerkungen: 32 U 635800 5732076

Anhänge:

- Wilhelmsblick32 U 635800 5732076.JPG
- P1050639.JPG



Figure 33. Wilhelmsblick32 U 635800 5732076.JPG



Figure 34. P1050639.JPG

4. Kulturelle Sehenswürdigkeiten

Überregional: keine
Regional: keine
Bemerkungen: keine

Anhänge: keine

5. Stempelstellen

65; 66

6. Zivilisation

Wandergaststätte, Wander-Imbiss: Ausflugsgaststätte
 Forsthaus Todtenrode
ÖPNV: zentraler Wandertreff Treseburg
HSB: keine
Deutsche Bahn: keine
Wanderparkplätze: keine
Parknischen: keine
Anhänge: keine

7. Rastmöglichkeiten und Brücken

7.1 Bänke:

2

7.2 Schutzhütten:

Name des Objekts	Schutzhütte am Denkmal von Langen
UTM-Koordinaten	32U E635850 N5733165
GPS-Koordinaten	51,7329208°N 10,9672671 °O
Zustand	normal
Zuständigkeit	Thale

7.3 Sitzgruppen:

keine

7.4 Brücken:

keine

Anhänge:

- Schutzhütte von Langen32 U 635850 5733165.JPG



Figure 35. Schutzhütte von Langen32 U 635850 5733165.JPG

8. Frequentierung

Frequentierung (Schätzung der Anzahl der Wanderer): mittel
Bemerkungen: keine

9. Beschilderung

Kategorisierung der Beschilderung: durchgängig gut
Bemerkungen zur Beschilderung: keine

Herausragende Infotafeln: keine

Anhänge: keine

10. Eignung für Menschen mit Mobilitätseinschränkungen

Kategorisierung der Eignung: nicht geeignet
Begründung: keine

11. Konkurrierende Nutzung

Mountainbiker: keine

Reiter: keine

Loipen: keine

Bemerkungen zu Einschränkungen/Konflikten: keine

12. Unterhaltungsaufwand

Kategorisierung des Unterhaltungsaufwands: gering

Begründung: keine

13. Betreuung

Durch Harzklub: Thale; Bodetal

Durch Gemeinde: keine

Durch anderen Verein: keine

Bemerkungen: keine

Wegekatgorie Empfehlung

Empfehlung zur Erhaltung des Weges: Da 43E u. 40D bis zum Abzweig Todtenrode „aufeinander“ liegen, könnte 43E komplett entfallen. Gleichwohl würde ich den 40D über Todtenrode führen. Umbeschilderung erforderlich, gleichwohl mit dem Vermerk auf den Wanderschildern ab Treseburg, „40D Wienr

Bemerkungen: Da 43E u. 40D bis zum Abzweig Todtenrode „aufeinander“ liegen, könnte 43E komplett entfallen. Gleichwohl würde ich den 40D über Todtenrode führen. Umbeschilderung erforderlich, gleichwohl mit dem Vermerk auf den Wanderschildern ab Treseburg, „40D Wienr

Anhänge: keine

LSA Thale - - Verbotener Weg

Detlef Ulrich

Übersicht

Zweigverein	LSA Thale
Land	Sachsen-Anhalt
Autor	Detlef Ulrich
Wegeabschnitt-Nr.	
Wegebezeichnung	Verbotener Weg
Streckenlänge	3,6 km
Symbol	gelber Balken
Grundstückseigentümer / Pächter	
Beteiligte Zweigvereine	
Anfangspunkt	Reineckenbach in der Nähe der Georgshöhe/Glockenstein UTM: 32U E641957 N5733017 GPS: 51,7300777°N 11,0555832°O
Endpunkt	Neinstedt Zentrum UTM: 32U E643878 N5735372 GPS: 51,7507486°N 11,084354°O

Dateiliste:

- 51F bearbeitet 18-05-11#1.gpx

Stand: 26.1.2021

1. Wegebeschaffenheit

Aufteilung:

Naturnah / Pfad	40 % %
Forstweg	40 % %
Asphalt / Straße	10 % %

Bemerkungen: Im oberen Teil sehr steinig und teils matschig. Ansonsten gut.

Anhänge: keine

2. Natur und Landschaft

Kategorie: abwechslungsreich

Besonderheiten: In weiten Teilen parallel zum Reineckenbach.

Bemerkungen und Waldzustand: keine

Anhänge: keine

3. Aussichten

Aussichtspunkte: keine

Türme: keine

Blicke: keine

Bemerkungen: 100 m abseits liegt der sogenannte Seerosenteich.

Anhänge: keine

4. Kulturelle Sehenswürdigkeiten

Überregional: keine

Regional: Steinerner Wegweiser "Verbotener Weg"

Bemerkungen: keine

Anhänge: keine

5. Stempelstellen

keine

6. Zivilisation

Wandergaststätte, Wander-Imbiss: keine

ÖPNV: Bus: Haltestelle Neinstedt

HSB: keine

Deutsche Bahn: Bhf. Neinstedt
Wanderparkplätze: keine
Parknischen: keine
Anhänge: keine

Reiter: keine
Loipen: keine
Bemerkungen zu Einschränkungen/Konflikten: keine

7. Rastmöglichkeiten und Brücken

7.1 Bänke:
2

7.2 Schutzhütten:
keine

7.3 Sitzgruppen:

Name des Objekts	Sitzgruppe	am	Verbotenen
UTM-Koordinaten	Weg		
GPS-Koordinaten	Fehlerhaft:		
Zustand	gut		
Zuständigkeit	ZwV Thale		

7.4 Brücken:
keine

Anhänge: keine

8. Frequentierung

Frequentierung (Schätzung der Anzahl der Wanderer): gering
Bemerkungen: keine

9. Beschilderung

Kategorisierung der Beschilderung: durchgängig gut
Bemerkungen zur Beschilderung: keine

Herausragende Infotafeln: keine

Anhänge: keine

10. Eignung für Menschen mit Mobilitätseinschränkungen

Kategorisierung der Eignung: nicht geeignet
Begründung: Teilweise steinig und steil.

11. Konkurrierende Nutzung

Mountainbiker: keine

12. Unterhaltungsaufwand

Kategorisierung des Unterhaltungsaufwands: mittel
Begründung: Freischneiden.

13. Betreuung

Durch Harzklub: ZwV Thale
Durch Gemeinde: keine
Durch anderen Verein: keine
Bemerkungen: keine

Wegekategorie Empfehlung

Empfehlung zur Erhaltung des Weges: Weg soll erhalten bleiben, da hoher Erlebniswert und da er gleichzeitig auch die Verbindung von Thale über den 50M nach Neinstedt und zur Teufelsmauer darstellt. Der 50M wird ebenfalls erhalten.

Bemerkungen: Weg soll erhalten bleiben, da hoher Erlebniswert und da er gleichzeitig auch die Verbindung von Thale über den 50M nach Neinstedt und zur Teufelsmauer darstellt. Der 50M wird ebenfalls erhalten.

Anhänge: keine

LSA Thale - 46H - Pfennigscheißer

Detlef Ulrich

Übersicht

Zweigverein	LSA Thale
Land	Sachsen-Anhalt
Autor	Detlef Ulrich
Wegeabschnitt-Nr.	46H
Wegebezeichnung	Pfennigscheißer
Streckenlänge	5,9 km
Symbol	Rotes Kreuz
Grundstückseigentümer / Pächter	
Beteiligte Zweigvereine	

Anfangspunkt	Parkplatz Roßtrappe UTM: 32U E639430 N5734032 GPS: 51,7398324°N 11,0194227°O
Endpunkt	Wandertreff Wienrode UTM: 32U E635978 N5736766 GPS: 51,7652484°N 10,9705275°O

Dateiliste:

- 46H bearbeitet 18-05-11.gpx

Stand: 21.1.2022

1. Wegebeschaffenheit

Aufteilung:

Naturnah / Pfad	15 %
Forstweg	80 %
Asphalt / Straße	5 %

Bemerkungen: Gut

Anhänge: keine

2. Natur und Landschaft

Kategorie: abwechslungsreich

Besonderheiten: keine

Bemerkungen und Waldzustand: 15% der Fichtenwälder sind geschädigt.

Anhänge: keine

3. Aussichten

Aussichtspunkte: keine

Türme: keine

Blicke: keine

Bemerkungen: keine

Anhänge: keine

4. Kulturelle Sehenswürdigkeiten

Überregional: keine

Regional: keine

Bemerkungen: keine

Anhänge: keine

5. Stempelstellen

keine

6. Zivilisation

Wandergaststätte, Wander-Imbiss: Berghotel Roßtrappe

ÖPNV: Haltestelle Parkplatz Roßtrappe

HSB: keine

Deutsche Bahn: keine

Wanderparkplätze: Parkplatz Roßtrappe

Parknischen: keine

Anhänge: keine

7. Rastmöglichkeiten und Brücken

7.1 Bänke:

2

7.2 Schutzhütten:

Name des Objekts	Schutzhütte am Pfen- nigscheißer
UTM-Koordinaten	32U E638121 N5734613
GPS-Koordinaten	51,7453774°N 11,0007071 °O
Zustand	gut
Zuständigkeit	ZwV Thale

Name des Objekts	Schutzhütte am Blauen Bruch
UTM-Koordinaten	32U E637127 N5734915
GPS-Koordinaten	51,7483352°N 10,9864373 °O
Zustand	Stark reparaturbedürftig
Zuständigkeit	ZwV Thale

7.3 Sitzgruppen:

keine

7.4 Brücken:

keine

Anhänge:

- Hütte am PfenigscheißerIMG_20180511_144148.jpg
- Hütte am Blauen BruchIMG_20180511_145111.jpg

8. Frequentierung

Frequentierung (Schätzung der Anzahl der Wanderer): gering

Bemerkungen: keine

9. Beschilderung

Kategorisierung der Beschilderung: durchgängig gut

Bemerkungen zur Beschilderung: keine

Herausragende Infotafeln: keine

Anhänge: keine



Figure 36. Hütte am PfenigscheißerIMG_20180511_144148.jpg

10. Eignung für Menschen mit Mobilitätseinschränkungen

Kategorisierung der Eignung: nicht geeignet

Begründung: Teilweise schmaler Hangweg.

11. Konkurrierende Nutzung

Mountainbiker: keine

Reiter: keine

Loipen: keine

Bemerkungen zu Einschränkungen/Konflikten: keine

12. Unterhaltungsaufwand

Kategorisierung des Unterhaltungsaufwands: hoch

Begründung: 2 Schutzhütten, Freischneiden erforderlich.

13. Betreuung

Durch Harzklub: ZwV Thale, ZwV Blankenburg

Durch Gemeinde: keine



Figure 37. Hütte am Blauen BruchIMG_20180511_145111.jpg

Durch anderen Verein: keine
Bemerkungen: keine

Wegekategorie Empfehlung

Empfehlung zur Erhaltung des Weges:
Bemerkungen: keine
Anhänge: keine

LSA Thale - 51C - Thale - Klubhaus - Georgshöhe

Hannusch & Seiler

Übersicht

Zweigverein	LSA Thale
Land	Sachsen-Anhalt
Autor	Hannusch & Seiler
Wegeabschnitt-Nr.	51C
Wegebezeichnung	Thale - Klubhaus - Georgshöhe
Streckenlänge	3,1 km
Symbol	Gelbes Dreieck
Grundstückseigentümer / Pächter	
Beteiligte Zweigvereine	Thale

Anfangspunkt	Thale, zentraler Wandertreff am Bahnhof UTM: 32U E640209 N5734669 GPS: 51,745362°N 11,0309544°O
Endpunkt	Georgshöhe Wegebaum Beginn 51E UTM: 32U E641086 N5733136 GPS: 51,7313669°N 11,0430277°O

Dateiliste:

- 51C.gpx
- zentr. Wandertreff Thale.JPG
- zentr. Wandertreff Thale (2).JPG

Stand: 2.2.2022

1. Wegebeschaffenheit

Aufteilung:

Naturnah / Pfad	40 %
Forstweg	55 %
Asphalt / Straße	5 %

Bemerkungen: gut

Anhänge: keine

2. Natur und Landschaft

Kategorie: eher abwechslungsreich

Besonderheiten: Mischwald

Bemerkungen und Waldzustand: keine Waldschäden

Anhänge: keine

3. Aussichten

Aussichtspunkte: Talblick nach Neinstedt

Türme: keine

Blicke: keine

Bemerkungen: 32 U 641894 5733532

Anhänge: keine

4. Kulturelle Sehenswürdigkeiten

Überregional: keine

Regional: keine

Bemerkungen: keine

Anhänge: keine

5. Stempelstellen

keine

6. Zivilisation

Wandergaststätte, Wander-Imbiss: keine

ÖPNV: keine

HSB: keine

Deutsche Bahn: Hauptbahnhof Thale

Wanderparkplätze: Parkplatz der Thaler Seilbahnen GmbH (kostenlos)

Parknischen: Bahnhofstraße Thale

Anhänge: keine

7. Rastmöglichkeiten und Brücken

7.1 Bänke:

2

7.2 Schutzhütten:

keine

7.3 Sitzgruppen:

Name des Objekts	Georgshöhweg nahe L240
UTM-Koordinaten	32U E641310 N5733903
GPS-Koordinaten	51,7382024°N 11,0465806°O
Zustand	schlecht
Zuständigkeit	Thale

7.4 Brücken:

keine

Anhänge: keine

8. Frequentierung

Frequentierung (Schätzung der Anzahl der Wanderer): gering

Bemerkungen: keine

9. Beschilderung

Kategorisierung der Beschilderung: durchgängig gut

Bemerkungen zur Beschilderung: keine

Herausragende Infotafeln: keine

Anhänge: keine

10. Eignung für Menschen mit Mobilitätseinschränkungen

Kategorisierung der Eignung: nicht geeignet

Begründung: nicht barrierearm

11. Konkurrierende Nutzung

Mountainbiker: ja

Reiter: keine

Loipen: keine

Bemerkungen zu Einschränkungen/Konflikten: keine

12. Unterhaltungsaufwand

Kategorisierung des Unterhaltungsaufwands: mittel

Begründung: keine

13. Betreuung

Durch Harzklub: Thale

Durch Gemeinde: keine

Durch anderen Verein: Forst

Bemerkungen: keine

Wegekategorie Empfehlung

Empfehlung zur Erhaltung des Weges:

Bemerkungen: keine

Anhänge: keine

LSA Thale - 51D - Georgshöhe - Georgseichen - Hexentanzplatz (E11)

Hannusch & Seiler

Übersicht

Zweigverein	LSA Thale
Land	Sachsen-Anhalt
Autor	Hannusch & Seiler
Wegeabschnitt-Nr.	51D
Wegebezeichnung	Georgshöhe - Georgseichen - Hexentanzplatz (E11)
Streckenlänge	3,1 km
Symbol	blauer Punkt / E11
Grundstückseigentümer / Pächter	
Beteiligte Zweigvereine	Thale
Anfangspunkt	Georgshöhe-Wegebaum: Ende 51C + 51E UTM: 32U E641974 N5733278 GPS: 51,7324186°N 11,0559356°O
Endpunkt	Hexentanzplatz, zentr. Wegebaum UTM: 32U E639878 N5733260 GPS: 51,7327838°N 11,0255967°O

Dateiliste:

- 51D.gpx

Stand: 2.2.2022

1. Wegebeschaffenheit

Aufteilung:

Naturnah / Pfad	10 %
Forstweg	85 %
Asphalt / Straße	5 %

Bemerkungen: gut

Anhänge: keine

2. Natur und Landschaft

Kategorie: abwechslungsreich

Besonderheiten: - Mischwald - Georgseichen - Hexentanzplatz

Bemerkungen und Waldzustand: 35% der Fichtenwälder sind geschädigt.

Anhänge: keine

3. Aussichten

Aussichtspunkte: Hexentanzplatz

Türme: keine

Blicke: keine

Bemerkungen: keine

Anhänge:

- Ausblick Hexentanzplatz Thale.jpg
- Ausblick Hexentanzplatz Bodetal.jpg

4. Kulturelle Sehenswürdigkeiten

Überregional: Hexentanzplatz

Regional: keine

Bemerkungen: mit Bergtheater, Harzmuseum, Walpurgishalle, Sommerrodelbahn, Seilbahn, Tierpark, u.v.a.

Anhänge: keine



Figure 38. Ausblick Hexentanzplatz Thale.jpg



Figure 39. Ausblick Hexentanzplatz Bodetal.jpg

5. Stempelstellen

keine

6. Zivilisation

Wandergaststätte, Wander-Imbiss: Berghotel Hexentanzplatz

ÖPNV: Hexentanzplatz hinter dem Tierpark an der Ausfahrt

HSB: keine

Deutsche Bahn: keine

Wanderparkplätze: keine

Parknischen: keine

Anhänge: keine

7. Rastmöglichkeiten und Brücken

7.1 Bänke:

2

7.2 Schutzhütten:

Name des Objekts	An den Georgseichen
UTM-Koordinaten	32U E640748 N5732738
GPS-Koordinaten	51,7278755°N 11,0379757°O
Zustand	gut
Zuständigkeit	Thale

7.3 Sitzgruppen:

keine

7.4 Brücken:

Name des Objekts	Brücke	Steinbach	Ri.
	Friedrichsbrunn		
UTM-Koordinaten	32U E640301	N5732473	
GPS-Koordinaten	51,7256063°N	11,0314009°O	
Zustand	sehr gut		
Zuständigkeit	Landkreis Harz ?		

Anhänge:

- Schutzhütte An den Georgseichen.jpg
- Brücke Steinbach Ri. Friedrichsbrunn.jpg



Figure 40. Schutzhütte An den Georgseichen.jpg

8. Frequentierung

Frequentierung (Schätzung der Anzahl der Wanderer): mittel

Bemerkungen: keine

9. Beschilderung

Kategorisierung der Beschilderung: durchgängig gut

Bemerkungen zur Beschilderung: keine



Figure 41. Brücke Steinbach Ri. Friedrichsbrunn.jpg

Herausragende Infotafeln: keine

Anhänge: keine

10. Eignung für Menschen mit Mobilitätseinschränkungen

Kategorisierung der Eignung: nicht geeignet

Begründung: ab Brücke Steinbach bis Hexentanzplatz schwierig

11. Konkurrierende Nutzung

Mountainbiker: X

Reiter: keine

Loipen: keine

Bemerkungen zu Einschränkungen/Konflikten: keine

12. Unterhaltungsaufwand

Kategorisierung des Unterhaltungsaufwands: mittel

Begründung: keine

13. Betreuung

Durch Harzklub: Thale

Durch Gemeinde: keine

Durch anderen Verein: Forst

Bemerkungen: keine

Wegekategorie Empfehlung

Empfehlung zur Erhaltung des Weges:

Bemerkungen: keine

Anhänge: keine

LSA Thale - 46G - Rosttrappe - Schurre - Hexentanzplatz

Dähre, Hannusch, Seiler, Ulrich

Übersicht

Zweigverein	LSA Thale
Land	Sachsen-Anhalt
Autor	Dähre, Hannusch, Seiler, Ulrich
Wegeabschnitt-Nr.	46G
Wegebezeichnung	Rosttrappe - Schurre - Hexentanzplatz
Streckenlänge	5,2 km
Symbol	Blauer Punkt
Grundstückseigentümer / Pächter	Landesforst und Stadforst
Beteiligte Zweigvereine	

Anfangspunkt	Parkplatz Roßtrappe UTM: 32U E639427 N5734039 GPS: 51,7398961°N 11,0193821°O
Endpunkt	Wandertreff Hexentanzplatz UTM: 32U E639877 N5733264 GPS: 51,73282°N 11,0255838°O

Dateiliste:

- 2018-07-03 11_48_45.gpx

Stand: 26.1.2021

1. Wegebeschaffenheit

Aufteilung:

Naturnah / Pfad	100 %
Forstweg	0 %
Asphalt / Straße	0 %

Bemerkungen: Durchgängig naturnaher Weg/Pfad mit felsigem Untergrund. Für die Schurre und den Hirschgrundsteig sind Trittsicherheit erforderlich.

Anhänge: keine

2. Natur und Landschaft

Kategorie: abwechslungsreich

Besonderheiten: Sehr abwechslungsreicher Weg mit alpinem Charakter. Klippen, Aussichten ins Bodetal, Blockhalden, steile Felswände, Jungfernbrücke über die Bode.

Bemerkungen und Waldzustand: 10% der Fichtenwälder

sind geschädigt.

Anhänge: keine

3. Aussichten

Aussichtspunkte: Nahe des Weges befinden sich die Terasse am Roßtrappenhotel sowie der Roßtrappenfelsen, die La Viers Höhe und der Hexentanzplatzfelsen.

Türme: keine

Blicke: Blick zum Hexentanzplatz, Kirchenfelsen, Rosstrappenfelsen, Viereshöhe

Bemerkungen: keine

Anhänge:

- Hexentanzplatz P1000037.JPG
- Kirchenfelsen P1000040.JPG
- Rosstrappenfelsen P1000064.JPG
- Blick von der La Viereshöhe P1060381.JPG



Figure 42. Hexentanzplatz P1000037.JPG



Figure 44. Rosstrappenfelsen P1000064.JPG



Figure 43. Kirchenfelsen P1000040.JPG



Figure 45. Blick von der La Viereshöhe P1060381.JPG

4. Kulturelle Sehenswürdigkeiten

Überregional: Die Roßtrappe auf dem Roßtrappenfelsen. Bergzoo Thale.

Regional: Jungfernbrücke über die Bode

Bemerkungen: Informationen zur Roßtrappe und zur Roßtrappensage finden Sie hier: [https://de.wikipedia.org/wiki/Roßtrappe](https://de.wikipedia.org/wiki/Ro%C3%9Ftrappe) <https://www.harzlife.de/sagen/rosstrappe.html>

Anhänge:

- Jungfernbrücke P1000060.JPG

5. Stempelstellen

71, 72, 178

6. Zivilisation

Wandergaststätte, Wander-Imbiss: Gaststätte und Hotel Roßtrappe mit Biergarten, Gaststätte und Hotel Königsruhe mit Biergarten und Gaststätte und Hotel Hexentanzplatz mit Biergarten

ÖPNV: Haltestelle Parkplatz Roßtrappe, Haltestelle Parkplatz Hexentanzplatz. Sessellift zur Roßtrappe und Kabinenbahn zum Hexentanzplatz.

HSB: keine

Deutsche Bahn: keine

Wanderparkplätze: keine

Parknischen: keine

Anhänge: keine

7. Rastmöglichkeiten und Brücken

7.1 Bänke:

2

7.2 Schutzhütten:

keine

7.3 Sitzgruppen:

keine

7.4 Brücken:

Name des Objekts	Jungfernbrücke
UTM-Koordinaten	Fehlerhaft:
GPS-Koordinaten	
Zustand	Sehr gut
Zuständigkeit	Stadt Thale



Figure 46. Jungfernbrücke P1000060.JPG



Figure 48. Hexenbrücke P1060368.JPG

Name des Objekts	Hexenbrücke
UTM-Koordinaten	32U E639182 N5733522
GPS-Koordinaten	51,7353113°N 11,0156293°O
Zustand	gut
Zuständigkeit	Stadt Thale




Figure 49. Zinnoberbrücke P1060370.JPG

Name des Objekts	Zinnoberbrücke
UTM-Koordinaten	32U E639142 N5733402
GPS-Koordinaten	51,734243°N 11,0150024°O
Zustand	gut
Zuständigkeit	Stadt Thale

Anhänge:

- Jungfernbrücke P1000060.JPG
- Hexenbrücke P1060368.JPG
- Zinnoberbrücke P1060370.JPG

die beide alpinen Charakter aufweisen.



Figure 47. Jungfernbrücke P1000060.JPG

8. Frequentierung

Frequentierung (Schätzung der Anzahl der Wanderer): hoch

Bemerkungen: Der Weg 46G verbindet die beiden Highlights des Bodetales, die Roßtrappe und den Hexentanzplatz, über die beiden Wege "Schurre" und "Hirschgrund",

9. Beschilderung

Kategorisierung der Beschilderung: durchgängig gut
Bemerkungen zur Beschilderung: keine

Herausragende Infotafeln:

Name des Objekts	Info- Tafel Geopark NSG Bodetal
UTM-Koordinaten	32U E639501 N5733931
GPS-Koordinaten	51,7389072°N 11,0204099°O
Zustand	gut
Zuständigkeit	Regionalverband

Name des Objekts	Info- Tafel Geopark FFH- Gebiet Bodetal
UTM-Koordinaten	32U E639380 N5733741
GPS-Koordinaten	51,73723°N 11,0185825°O
Zustand	gut
Zuständigkeit	Regionalverband

Name des Objekts	Info- Tafel NSG Bodetal
UTM-Koordinaten	32U E639746 N5733000
GPS-Koordinaten	51,7304804 °N 11,023582 °O
Zustand	gut
Zuständigkeit	Stadt Thale

Anhänge:

- P1060355.JPG
- P1060357.JPG
- P1060382.JPG



Figure 50. P1060355.JPG



Figure 51. P1060357.JPG



Figure 52. P1060382.JPG

10. Eignung für Menschen mit Mobilitätseinschränkungen

Kategorisierung der Eignung: nicht geeignet
Begründung: keine

11. Konkurrierende Nutzung

Mountainbiker: keine
Reiter: keine
Loipen: keine
Bemerkungen zu Einschränkungen/Konflikten: keine

12. Unterhaltungsaufwand

Kategorisierung des Unterhaltungsaufwands: hoch
Begründung: teilweise Muren; Steinschlag möglich; Wind- u. Trockenbruchbeseitigung; freischneiden

13. Betreuung

Durch Harzklub: HKZV Thale
Durch Gemeinde: keine
Durch anderen Verein: keine
Bemerkungen: keine

Wegekategorie Empfehlung

Empfehlung zur Erhaltung des Weges: Dieser Wegeabschnitt ist ein Höhepunkt der Wanderarena Bodetal und unbedingt zu erhalten. Die Schurre ist derzeit aufgrund eines Steinschlages gesperrt. Gutachten und Planung zur Wiederherstellung der Schurre und Bergsicherungsmaßnahmen sind abgeschlossen
Bemerkungen: Dieser Wegeabschnitt ist ein Höhepunkt der Wanderarena Bodetal und unbedingt zu erhalten. Die Schurre ist derzeit aufgrund eines Steinschlages gesperrt. Gutachten und Planung zur Wiederherstellung der Schurre und Bergsicherungsmaßnahmen sind abgeschlossen
Anhänge: keine

LSA Thale - 50L - HK - Wanderweg Thale nach Timmenrode

Ulrich Schmidt; Axel Seiler

Übersicht

Zweigverein	LSA Thale
Land	Sachsen-Anhalt
Autor	Ulrich Schmidt; Axel Seiler
Wegeabschnitt-Nr.	50L
Wegebezeichnung	HK - Wanderweg Thale nach Timmenrode
Streckenlänge	5,1 km km
Symbol	gelber Punkt
Grundstückseigentümer / Pächter	Land; Stadt Thale; öffentlich
Beteiligte Zweigvereine	ZV Thale

Anfangspunkt	zentraler Wandertreff Thale UTM: 32U E640213 N5734665 GPS: 51,745325°N 11,0310107°O
Endpunkt	Ortsmitte Timmenrode UTM: 32U E638290 N5737518 GPS: 51,7714395°N 11,0043094°O

Dateiliste:

- 50L am 26.09.2018.2018

Stand: 26.1.2021

1. Wegebeschaffenheit

Aufteilung:

Naturnah / Pfad	0 %
Forstweg	60 %
Asphalt / Straße	40 %

Bemerkungen: teils Forstweg; teils durch Landwirtschaft genutzter Weg;

Anhänge: keine

2. Natur und Landschaft

Kategorie: abwechslungsreich

Besonderheiten: Muschelkalkkrücken am Küsterberg bei Timmenrode

Bemerkungen und Waldzustand: keine

Anhänge: keine

3. Aussichten

Aussichtspunkte: keine

Türme: keine

Blicke: Blick vom Küsterberg auf Timmenrode und das Hamburger Wappen

Bemerkungen: keine

Anhänge:

- IMG_0007.JPG

4. Kulturelle Sehenswürdigkeiten

Überregional: keine

Regional: Dampfmaschinenmuseum (Teil des Thaler Hüttenmuseum)

Bemerkungen: Museum befindet sich auf dem Großparkplatz "Zur Hütte" 32 U 639932 5734751

Anhänge:

- IMG_0001.JPG
- IMG_9238.JPG



Figure 53. IMG_0007.JPG



Figure 55. IMG_9238.JPG



Figure 54. IMG_0001.JPG



Figure 56. IMG_0004.JPG

5. Stempelstellen

keine

6. Zivilisation

Wandergaststätte, Wander-Imbiss: "Zum Rübchen"; Ausflugs-gaststätte im Thaler OT Benneckenrode

ÖPNV: Busbahnhof in Thale; Bushaltestellen in Timmenrode

HSB: keine

Deutsche Bahn: Bahnhof THale

Wanderparkplätze: Großparkplatz "Zur Hütte" 32 U 639932 5734751

Parknischen: keine

Anhänge:

- IMG_0004.JPG

7. Rastmöglichkeiten und Brücken

7.1 Bänke:

2

7.2 Schutzhütten:

keine

7.3 Sitzgruppen:

keine

7.4 Brücken:

Name des Objekts	ehemalige Bahnbrücke über die Bode
UTM-Koordinaten	32U E639911 N5735077
GPS-Koordinaten	51,7491026°N 11,0268049°O
Zustand	normal
Zuständigkeit	Land SA

Name des Objekts	Schleifenbachbrücke in Eggerode
UTM-Koordinaten	32U E638174 N5736443
GPS-Koordinaten	51,7618084°N 11,0022017°O
Zustand	reparaturbedürftig
Zuständigkeit	Land SA

Anhänge:

- IMG_0002.JPG
- IMG_0005.JPG



Figure 57. IMG_0002.JPG



Figure 58. IMG_0005.JPG

8. Frequentierung

Frequentierung (Schätzung der Anzahl der Wanderer): gering

Bemerkungen: keine

9. Beschilderung

Kategorisierung der Beschilderung: durchgängig gut

Bemerkungen zur Beschilderung: keine

Herausragende Infotafeln: keine

Anhänge: keine

10. Eignung für Menschen mit Mobilitätseinschränkungen

Kategorisierung der Eignung: nicht geeignet

Begründung: uneben; Anstiege;

11. Konkurrierende Nutzung

Mountainbiker: ja

Reiter: ja

Loipen: nein

Bemerkungen zu Einschränkungen/Konflikten: keine

12. Unterhaltungsaufwand

Kategorisierung des Unterhaltungsaufwands: gering

Begründung: keine

13. Betreuung

Durch Harzklub: ZV Thale für Beschilderung;

Durch Gemeinde: Wegeinstandhaltung durch LA SA und Pächter der landwirtschaftlichen Flächen

Durch anderen Verein: keine

Bemerkungen: keine

Wegekategorie Empfehlung

Empfehlung zur Erhaltung des Weges: es wird vorgeschlagen, Weg 50L u. 50K als Gesamtweg zu benennen- Wegstrecke Blankenburg nach Thale, dann entweder als 50L o. 50K. Z.Zt. 50L Thale nach Timmenrode und 50K Timmenrode nach Blankenburg 50L in Thale umverlegen, da die alte Hüttenbrü

Bemerkungen: es wird vorgeschlagen, Weg 50L u. 50K als Gesamtweg zu benennen- Wegstrecke Blankenburg nach Thale, dann entweder als 50L o. 50K. Z.Zt. 50L Thale nach Timmenrode und 50K Timmenrode nach Blankenburg 50L in Thale umverlegen, da die alte Hüttenbrü

Anhänge: keine

LSA Thale - 50M - Thale - Stecklenberg

K. Dähre, D. Ulrich

Übersicht	
Zweigverein	LSA Thale
Land	Sachsen-Anhalt
Autor	K. Dähre, D. Ulrich
Wegeabschnitt-Nr.	50M
Wegebezeichnung	Thale - Stecklenberg
Streckenlänge	5,2 km
Symbol	Grüner Punkt
Grundstückseigentümer / Pächter	Privat und Landesforst
Beteiligte Zweigvereine	Thale, Stecklenberg
Anfangspunkt	Zentraler Wandertreff am Bahnhof Thale UTM: 32U E640214 N5734668 GPS: 51,7453517°N 11,0310264°O
Endpunkt	Wandertreff an der Kirche in Stecklenberg UTM: 32U E644078 N5733310 GPS: 51,7321694°N 11,0863954°O
Dateiliste:	
• 2018-07-03 11_48_45.gpx	
Stand: 3.2.2022	

1. Wegebeschaffenheit

Aufteilung:

Naturnah / Pfad	0 %
Forstweg	95 %
Asphalt / Straße	5 %

Bemerkungen: Gut

Anhänge: keine

2. Natur und Landschaft

Kategorie: abwechslungsreich

Besonderheiten: Schöner Wanderweg durch Laubwald

Bemerkungen und Waldzustand: keine

Anhänge: keine

3. Aussichten

Aussichtspunkte: keine

Türme: keine

Blicke: Blick auf Neinstedt und die Teufelsmauer

Bemerkungen: keine

Anhänge:

- Blick zur TeufelsmauerP1000817.JPG



Figure 59. Blick zur TeufelsmauerP1000817.JPG

4. Kulturelle Sehenswürdigkeiten

Überregional: keine

Regional: Kalkbruch am Elzeberg (sog. Mammutbruch)

Bemerkungen: Geologische Sehenswürdigkeit

Anhänge:

- MammutbruchP1000819.JPG
- MammutbruchP1000820.JPG



Figure 60. MammutbruchP1000819.JPG



Figure 61. MammutbruchP1000820.JPG

5. Stempelstellen

keine

6. Zivilisation

Wandergaststätte, Wander-Imbiss: keine

ÖPNV: Busbahnhof am Hbf Thale, Haltestelle Stecklenberg

HSB: keine

Deutsche Bahn: keine

Wanderparkplätze: Großparkplatz Thale

Parknischen: Ortszentrum Stecklenberg

Anhänge: keine

7. Rastmöglichkeiten und Brücken

7.1 Bänke:

2

7.2 Schutzhütten:

keine

7.3 Sitzgruppen:

Name des Objekts	Sitzgruppe an der Plantage Stecklenberg
UTM-Koordinaten	32U E644019 N5733505
GPS-Koordinaten	51,7339367°N 11,0856223°O
Zustand	gut
Zuständigkeit	ZwV Stecklenberg

7.4 Brücken:

keine

Anhänge:

- Sitzgruppe Plantage StecklenbergP1000830.JPG



Figure 62. Sitzgruppe Plantage StecklenbergP1000830.JPG

8. Frequentierung

Frequentierung (Schätzung der Anzahl der Wanderer): hoch
Bemerkungen: keine

9. Beschilderung

Kategorisierung der Beschilderung: durchgängig gut
Bemerkungen zur Beschilderung: keine

Herausragende Infotafeln: keine

Anhänge: keine

10. Eignung für Menschen mit Mobilitätseinschränkungen

Kategorisierung der Eignung: geeignet
Begründung: keine

11. Konkurrierende Nutzung

Mountainbiker: häufig
Reiter: keine
Loipen: keine
Bemerkungen zu Einschränkungen/Konflikten: keine

12. Unterhaltungsaufwand

Kategorisierung des Unterhaltungsaufwands: mittel
Begründung: keine

13. Betreuung

Durch Harzklub: Thale, Stecklenberg
Durch Gemeinde: keine
Durch anderen Verein: keine
Bemerkungen: keine

Wegekategorie Empfehlung

Empfehlung zur Erhaltung des Weges: Teilstück des Wanderweges 50, Goslar - Thale - Harzgerode - Neudorf
Bemerkungen: Teilstück des Wanderweges 50, Goslar - Thale - Harzgerode - Neudorf
Anhänge: keine

LSA Thale - ohne (Th 8) - Alte Roßtrappenchaussee

Uli Schmidt; Axel Seiler

Übersicht

Zweigverein	LSA Thale
Land	Sachsen-Anhalt
Autor	Uli Schmidt; Axel Seiler
Wegeabschnitt-Nr.	ohne (Th 8)
Wegebezeichnung	Alte Roßtrappenchaussee
Streckenlänge	2,1 km km
Symbol	blaue Punkt
Grundstückseigentümer / Pächter	Landesforst
Beteiligte Zweigvereine	ZV Thale
Anfangspunkt	Abzweig Roßtrappe an der Landstrasse Thale nach Treseburg UTM: 32U E638493 N5734509 GPS: 51,744351°N 11,0060507°O
Endpunkt	Mitte Benneckenrode UTM: 32U E639231 N5735583 GPS: 51,7538188°N 11,0171634°O

Dateiliste:

- nicht alp.-numer. Wege bl. Punkt 09.07.2019

Stand: 26.1.2021

1. Wegebeschaffenheit

Aufteilung:

Naturnah / Pfad	0 %
Forstweg	75 %
Asphalt / Straße	25 %

Bemerkungen: normaler Forstweg

Anhänge: keine

2. Natur und Landschaft

Kategorie: eher abwechslungsreich

Besonderheiten: keine

Bemerkungen und Waldzustand: keine

Anhänge: keine

3. Aussichten

Aussichtspunkte: keine

Türme: keine

Blicke: keine

Bemerkungen: keine

Anhänge: keine

4. Kulturelle Sehenswürdigkeiten

Überregional: keine

Regional: keine

Bemerkungen: keine

Anhänge: keine

5. Stempelstellen

keine

6. Zivilisation

Wandergaststätte, Wander-Imbiss: Gasthaus "Zum Rübchen"

ÖPNV: keine

HSB: keine

Deutsche Bahn: keine
Wanderparkplätze: keine
Parknischen: keine
Anhänge:

- IMG_0004.JPG



Figure 63. IMG_0004.JPG

7. Rastmöglichkeiten und Brücken

7.1 Bänke:

2

7.2 Schutzhütten:

keine

7.3 Sitzgruppen:

keine

7.4 Brücken:

keine

Anhänge: keine

8. Frequentierung

Frequentierung (Schätzung der Anzahl der Wanderer): mittel

Bemerkungen: es ist der einfachste u. kürzeste Weg zur Roßtrappe von Thale aus (ehem. Roßtrappenchaussee)

9. Beschilderung

Kategorisierung der Beschilderung: durchgängig gut

Bemerkungen zur Beschilderung: keine

Herausragende Infotafeln: keine

Anhänge: keine

10. Eignung für Menschen mit Mobilitätseinschränkungen

Kategorisierung der Eignung: nicht geeignet

Begründung: keine

11. Konkurrierende Nutzung

Mountainbiker: ja

Reiter: keine

Loipen: keine

Bemerkungen zu Einschränkungen/Konflikten: keine

12. Unterhaltungsaufwand

Kategorisierung des Unterhaltungsaufwands: gering

Begründung: keine

13. Betreuung

Durch Harzklub: ZV Thale

Durch Gemeinde: keine

Durch anderen Verein: keine

Bemerkungen: keine

Wegekategorie Empfehlung

Empfehlung zur Erhaltung des Weges: ein Teil des Weges liegt auf dem 46H

Bemerkungen: ein Teil des Weges liegt auf dem 46H

Anhänge: keine

LSA Thale - ohne (Th 12) - Krugbergweg

Uli Schmidt; Axel Seiler

Übersicht

Zweigverein	LSA Thale
Land	Sachsen-Anhalt
Autor	Uli Schmidt; Axel Seiler
Wegeabschnitt-Nr.	ohne (Th 12)
Wegebezeichnung	Krugbergweg
Streckenlänge	2,4 km km
Symbol	gelber Balken
Grundstückseigentümer / Pächter	Landesforst
Beteiligte Zweigvereine	ZV THale
Anfangspunkt	Schutzhütte "Am Pfennigscheißer" auf dem 46H UTM: 32U E637314 N5735446 GPS: 51,753061°N 10,9893541°O
Endpunkt	Schutzhütte Krugberg UTM: 32U E635578 N5734707 GPS: 51,7468431°N 10,9639315°O

Dateiliste: keine

Stand: 26.1.2021

1. Wegebeschaffenheit

Aufteilung:

Naturnah / Pfad	5 %
Forstweg	95 %
Asphalt / Straße	0 %

Bemerkungen: keine

Anhänge: keine

2. Natur und Landschaft

Kategorie: eher abwechslungsreich

Besonderheiten: keine

Bemerkungen und Waldzustand: keine

Anhänge: keine

3. Aussichten

Aussichtspunkte: keine

Türme: keine

Blicke: keine

Bemerkungen: keine

Anhänge: keine

4. Kulturelle Sehenswürdigkeiten

Überregional: keine

Regional: Gedenkstein Frhr. Fritz v. Veltheim- Oestedt

Bemerkungen: keine

Anhänge:

- P1070970.JPG



Figure 64. P1070970.JPG

5. Stempelstellen

keine

6. Zivilisation

Wandergaststätte, Wander-Imbiss: keine

ÖPNV: keine

HSB: keine

Deutsche Bahn: keine

Wanderparkplätze: keine

Parknischen: keine

Anhänge: keine

7. Rastmöglichkeiten und Brücken

7.1 Bänke:

2

7.2 Schutzhütten:

keine

7.3 Sitzgruppen:

keine

7.4 Brücken:

keine

Anhänge: keine

8. Frequentierung

Frequentierung (Schätzung der Anzahl der Wanderer): mittel

Bemerkungen: keine

9. Beschilderung

Kategorisierung der Beschilderung: durchgängig gut

Bemerkungen zur Beschilderung: keine

Herausragende Infotafeln: keine

Anhänge: keine

10. Eignung für Menschen mit Mobilitätseinschränkungen

Kategorisierung der Eignung: nicht geeignet

Begründung: keine

11. Konkurrierende Nutzung

Mountainbiker: ja

Reiter: keine

Loipen: keine

Bemerkungen zu Einschränkungen/Konflikten: keine

12. Unterhaltungsaufwand

Kategorisierung des Unterhaltungsaufwands: gering

Begründung: keine

13. Betreuung

Durch Harzklub: ZV THale

Durch Gemeinde: keine

Durch anderen Verein: keine

Bemerkungen: keine

Wegekategorie Empfehlung

Empfehlung zur Erhaltung des Weges: direkte Weg von Eggerode bzw. Benneckenrode über den Krugberg nach Todtenrode Weg liegt zum Teil auf dem 46H

Bemerkungen: direkte Weg von Eggerode bzw. Benneckenrode über den Krugberg nach Todtenrode Weg liegt zum Teil auf dem 46H

Anhänge: keine

LSA Thale - ohne (Th 1) - Dreieckiger Stein - Pfeil-Denkmal

Rainer und Dorothea Nicolai

Übersicht	
Zweigverein	LSA Thale
Land	Sachsen-Anhalt
Autor	Rainer und Dorothea Nicolai
Wegeabschnitt-Nr.	ohne (Th 1)
Wegebezeichnung	Dreieckiger Stein - Pfeil-Denkmal
Streckenlänge	1,43 km
Symbol	gelbes Kreuz
Grundstückseigentümer / Pächter	Landesforstbetrieb Ostharz
Beteiligte Zweigvereine	keine
Anfangspunkt	Dreieckiger Stein UTM: Fehlerhaft: 32U 693244 5730596 GPS:
Endpunkt	Pfeil-Denkmal UTM: Fehlerhaft: 32U 693833 5731466 GPS:
Dateiliste: keine	
Stand: 23.12.2021	

1. Wegebeschaffenheit

Aufteilung:

Naturnah / Pfad	51 % %
Forstweg	49 % %
Asphalt / Straße	0 % %

Bemerkungen: Sehr gut bis befriedigend

Anhänge: keine

2. Natur und Landschaft

Kategorie: eher eintönig

Besonderheiten: Mischwald

Bemerkungen und Waldzustand: keine

Anhänge: keine

3. Aussichten

Aussichtspunkte: keine

Türme: keine

Blicke: keine

Bemerkungen: keine

Anhänge: keine

4. Kulturelle Sehenswürdigkeiten

Überregional: Pfeil-Denkmal mit Info-Tafel zu Friedrich Wilhelm Leopold Pfeil (1783-1853)

Regional: keine

Bemerkungen: Standort E 32U638334 N 5731466 mit 2 Sitzgruppen

Anhänge: keine

5. Stempelstellen

Nr. 68

6. Zivilisation

Wandergaststätte, Wander-Imbiss: keine

ÖPNV: keine

HSB: keine

Deutsche Bahn: keine

Wanderparkplätze: keine
Parknischen: Dreieckiger Stein E 32U0639244 N 5730596
Anhänge: keine

7. Rastmöglichkeiten und Brücken

7.1 Bänke:

2

7.2 Schutzhütten:

keine

7.3 Sitzgruppen:

Name des Objekts	2 Sitzgruppen am Pfeil-Denkmal
UTM-Koordinaten	32U E638334 N5731466
GPS-Koordinaten	51,7170463°N 11,0025399°O
Zustand	guter Zustand
Zuständigkeit	?

7.4 Brücken:

keine

Anhänge: keine

8. Frequentierung

Frequentierung (Schätzung der Anzahl der Wanderer): mittel

Bemerkungen: keine

9. Beschilderung

Kategorisierung der Beschilderung: durchgängig gut

Bemerkungen zur Beschilderung: keine

Herausragende Infotafeln:

Name des Objekts	Info-Tafel zu Friedrich Wilhelm Leopold Pfeil (1783-1853) Forstwissenschaftler
UTM-Koordinaten	32U E638334 N5731466
GPS-Koordinaten	51,7170463°N 11,0025399°O
Zustand	Sehr gut
Zuständigkeit	?

Anhänge: keine

10. Eignung für Menschen mit Mobilitätseinschränkungen

Kategorisierung der Eignung: nicht geeignet

Begründung: 51 % Naturwanderweg

11. Konkurrierende Nutzung

Mountainbiker: keine

Reiter: keine

Loipen: keine

Bemerkungen zu Einschränkungen/Konflikten: keine

12. Unterhaltungsaufwand

Kategorisierung des Unterhaltungsaufwands: mittel

Begründung: keine

13. Betreuung

Durch Harzklub: Thale

Durch Gemeinde: keine

Durch anderen Verein: keine

Bemerkungen: keine

Wegekategorie Empfehlung

Empfehlung zur Erhaltung des Weges:

Bemerkungen: keine

Anhänge: keine

LSA Thale - 32C - Prinzensicht

Rainer und Dorothea Nicolai

Übersicht	
Zweigverein	LSA Thale
Land	Sachsen-Anhalt
Autor	Rainer und Dorothea Nicolai
Wegeabschnitt-Nr.	32C
Wegebezeichnung	Prinzensicht
Streckenlänge	1,2 km
Symbol	nein
Grundstückseigentümer / Pächter	Landesforstbetrieb Ostharz
Beteiligte Zweigvereine	keine
Anfangspunkt	Beginn am Wanderweg Roter Punkt. (Wanderweg Roter Punkt Hexentanzplatz-Treseburg 32C und 43D) UTM: 32U E639277 N5732646 GPS: 51,7274162°N 11,0166537°O
Endpunkt	Aussichtspunkt Prinzensicht UTM: 32U E638562 N5733413 GPS: 51,7344855°N 11,006613°O
Dateiliste: keine	
Stand: 26.1.2021	

1. Wegebeschaffenheit

Aufteilung:

Naturnah / Pfad	65 % %
Forstweg	35 % %
Asphalt / Straße	0 % %

Bemerkungen: guter Zustand

Anhänge: keine

2. Natur und Landschaft

Kategorie: abwechslungsreich

Besonderheiten: Mischwald, Fichtenwald, 2 Aussichtspunkte mit Blick in das Bodetal

Bemerkungen und Waldzustand: keine

Anhänge: keine

3. Aussichten

Aussichtspunkte: Prinzensicht 32U 0638562 N 5733413
Bodetalblick 32U 638625 N 5733325

Türme: keine

Blicke: Beide Aussichtspunkte mit herrlichem Blick in das Bodetal zwischen Thale und Treseburg.

Bemerkungen: Beide Aussichtspunkte haben zur Absturzsicherung Metallgeländer.

Anhänge: keine

4. Kulturelle Sehenswürdigkeiten

Überregional: keine

Regional: keine

Bemerkungen: keine

Anhänge: keine

5. Stempelstellen

70

6. Zivilisation

Wandergaststätte, Wander-Imbiss: keine

ÖPNV: keine

HSB: keine

Deutsche Bahn: keine

Wanderparkplätze: keine
Parknischen: keine
Anhänge: keine

7. Rastmöglichkeiten und Brücken

7.1 Bänke:
2

7.2 Schutzhütten:
keine

7.3 Sitzgruppen:
keine

7.4 Brücken:
keine

Anhänge: keine

8. Frequentierung

Frequentierung (Schätzung der Anzahl der Wanderer): hoch
Bemerkungen: keine

9. Beschilderung

Kategorisierung der Beschilderung: durchgängig gut
Bemerkungen zur Beschilderung: keine

Herausragende Infotafeln: keine

Anhänge: keine

10. Eignung für Menschen mit Mobilitätseinschränkungen

Kategorisierung der Eignung: nicht geeignet
Begründung: 65% Naturwanderweg

11. Konkurrierende Nutzung

Mountainbiker: keine
Reiter: keine
Loipen: keine
Bemerkungen zu Einschränkungen/Konflikten: keine

12. Unterhaltungsaufwand

Kategorisierung des Unterhaltungsaufwands: mittel
Begründung: keine

13. Betreuung

Durch Harzklub: Thale
Durch Gemeinde: keine
Durch anderen Verein: keine
Bemerkungen: keine

Wegekategorie Empfehlung

Empfehlung zur Erhaltung des Weges: Der Weg vom Abzweig am 32C (bei den Koordinaten 32 U 639286 5732654 zum Aussichtspunkt Prinzensicht mit der Stempelstelle 70 sollte in den Weg 32 integriert werden. Sackgassenweg. Nummerierung entweder 32C oder als extra Abschnitt 32S.

Bemerkungen: Der Weg vom Abzweig am 32C (bei den Koordinaten 32 U 639286 5732654 zum Aussichtspunkt Prinzensicht mit der Stempelstelle 70 sollte in den Weg 32 integriert werden. Sackgassenweg. Nummerierung entweder 32C oder als extra Abschnitt 32S.

Anhänge: keine

LSA Thale - 45F (Teilstrecke) - Wege deutscher Kaiser und Könige im Harz

Detlef Ulrich

Übersicht

Zweigverein	LSA Thale
Land	Sachsen-Anhalt
Autor	Detlef Ulrich
Wegeabschnitt-Nr.	45F (Teilstrecke)
Wegebezeichnung	Wege deutscher Kaiser und Könige im Harz
Streckenlänge	9,8 km
Symbol	Krone
Grundstückseigentümer / Pächter	Landesforst, Stadt Thale und Privat
Beteiligte Zweigvereine	Stecklenberg, Quedlinburg
Anfangspunkt	Neinstedt Stadtzentrum UTM: Fehlerhaft: 32 U 643870 5335379 GPS:
Endpunkt	Westerhausen Tierpark UTM: 32U E642276 N5741090 GPS: 51,8025367°N 11,0635053°O

Dateiliste:

- Kaiser&Koenige Bereich Thale.gpx

Stand: 21.1.2022

1. Wegebeschaffenheit

Aufteilung:

Naturnah / Pfad	0 %
Forstweg	95 %
Asphalt / Straße	5 %

Bemerkungen: Gut

Anhänge: keine

2. Natur und Landschaft

Kategorie: abwechslungsreich

Besonderheiten: Teufelsmauer bei Weddersleben und Warnstedt

Bemerkungen und Waldzustand: Ältestes deutsches Naturschutzgebiet. Sehenswert bezgl. Geologie und Botanik

Anhänge:

- Teufelsmauer bei Weddersleben.jpg



Figure 65. Teufelsmauer bei Weddersleben.jpg

3. Aussichten

Aussichtspunkte: keine

Türme: keine

Blicke: Blick vom Honigberg über Warnstedt auf den nördlichen Harzrand

Bemerkungen: keine

Anhänge:

- Blick über Warnstedt zum Harzrand.jpg



Figure 66. Blick über Warnstedt zum Harzrand.jpg

4. Kulturelle Sehenswürdigkeiten

Überregional: Kloster Wendhusen in Thale

Regional: Tierpark Westerhausen

Bemerkungen: keine

Anhänge: keine

5. Stempelstellen

188

6. Zivilisation

Wandergaststätte, Wander-Imbiss: Hofladen und Cafe in Neinstedt

ÖPNV: keine

HSB: Neinstedt Zentrum, Weszethausen Zentrum

Deutsche Bahn: Bhf. Neinstedt

Wanderparkplätze: Neinstedt Teufelsmauer, Tierpark Westerhausen

Parknischen: keine

Anhänge: keine

7. Rastmöglichkeiten und Brücken

7.1 Bänke:

2

7.2 Schutzhütten:

keine

7.3 Sitzgruppen:

keine

7.4 Brücken:

keine

Anhänge: keine

8. Frequentierung

Frequentierung (Schätzung der Anzahl der Wanderer): mittel

Bemerkungen: keine

9. Beschilderung

Kategorisierung der Beschilderung: durchgängig gut

Bemerkungen zur Beschilderung: keine

Herausragende Infotafeln: keine

Anhänge: keine

10. Eignung für Menschen mit Mobilitätseinschränkungen

Kategorisierung der Eignung: nicht geeignet

Begründung: Der Anstieg am Honigberg ist steil.

11. Konkurrierende Nutzung

Mountainbiker: ja

Reiter: ja

Loipen: keine

Bemerkungen zu Einschränkungen/Konflikten: keine

12. Unterhaltungsaufwand

Kategorisierung des Unterhaltungsaufwands: gering

Begründung: keine

13. Betreuung

Durch Harzklub: Thale

Durch Gemeinde: Weddersleben

Durch anderen Verein: Teufelsmauerverein

Bemerkungen: keine

Wegekategorie Empfehlung

Empfehlung zur Erhaltung des Weges: Teilstück des Themenweges "Wege deutscher Kaiser und Könige im Harz". Verbindungsweg zwischen Neinstedt/Thale und Quedlinburg.

Bemerkungen: Teilstück des Themenweges "Wege deutscher Kaiser und Könige im Harz". Verbindungsweg zwischen Neinstedt/Thale und Quedlinburg.

Anhänge: keine

LSA Thale - ohne (Th 2) - Thale - Friedrichsbrunn (Peterstichelweg)

Detlef Ulrich

Übersicht

Zweigverein	LSA Thale
Land	Sachsen-Anhalt
Autor	Detlef Ulrich
Wegeabschnitt-Nr.	ohne (Th 2)
Wegebezeichnung	Thale - Friedrichsbrunn (Peterstichelweg)
Streckenlänge	9,9 km
Symbol	gelbes Dreieck
Grundstückseigentümer / Pächter	Landesforst und Privatwald
Beteiligte Zweigvereine	Thale und Friedrichsbrunn

Anfangspunkt	Zentraler Wandertreff am Bahnhof Thale UTM: 32U E640226 N5734674 GPS: 51,7454027°N 11,0312025°O
Endpunkt	Wandertreff Friedrichsbrunn (Kirche, Zentrum) UTM: 32U E640798 N5728412 GPS: 51,6889908°N 11,0369518°O

Dateiliste:

- 2019-10-30_Th2 Tha-Ghoehe-FrBrunn.gpx

Stand: 26.1.2021

1. Wegebeschaffenheit

Aufteilung:

Naturnah / Pfad	10 %
Forstweg	90 %
Asphalt / Straße	0 %

Bemerkungen: Durchgehend gut bis sehr gut.

Anhänge: keine

2. Natur und Landschaft

Kategorie: abwechslungsreich

Besonderheiten: Ochsenumpfteich in der Nähe des Peterstichels am Kilometer 5,8. Position 32U E0640219 N5731799

Bemerkungen und Waldzustand: keine

Anhänge:

- OchsenumpfteichP1010894.JPG

3. Aussichten

Aussichtspunkte: keine

Türme: keine

Blicke: Blick von der Georgshöhe auf das Harzvorland

Bemerkungen: Position 32U E0642137 N5733346

Anhänge: keine

4. Kulturelle Sehenswürdigkeiten

Überregional: keine

Regional: keine

Bemerkungen: keine

Anhänge: keine

5. Stempelstellen

keine

6. Zivilisation

Wandergaststätte, Wander-Imbiss: keine
ÖPNV: Busbahnhof Thale, Friedrichsbrunn Zentrum
HSB: Hbf Thale
Deutsche Bahn: keine
Wanderparkplätze: keine
Parknischen: keine
Anhänge: keine

7. Rastmöglichkeiten und Brücken

7.1 Bänke:

2

7.2 Schutzhütten:

Name des Objekts	Schutzhütte an den Georgseichen
UTM-Koordinaten	32U E640741 N5732729
GPS-Koordinaten	51,7277964°N 11,0378707°O
Zustand	Gut
Zuständigkeit	ZwV Thale

Name des Objekts	Schutzhütte an der Schirmbuche
UTM-Koordinaten	32U E639924 N5730041
GPS-Koordinaten	51,7038471°N 11,0249694°O
Zustand	Gut
Zuständigkeit	ZwV Friedrichsbrunn

Name des Objekts	Kote an der Taubentränke
UTM-Koordinaten	Fehlerhaft:
GPS-Koordinaten	
Zustand	gut
Zuständigkeit	ZwV Friedrichsbrunn

7.3 Sitzgruppen:

keine

7.4 Brücken:

keine

Anhänge:

- Schutzhütte Georgseichen P1010905.JPG
- Schutzhütte an der Schirmbuche P1010879.JPG
- Taubentränke P1010866.JPG

8. Frequentierung

Frequentierung (Schätzung der Anzahl der Wanderer): hoch



Figure 67. Schutzhütte Georgseichen P1010905.JPG



Figure 68. Schutzhütte an der Schirmbuche P1010879.JPG

Bemerkungen: keine

9. Beschilderung

Kategorisierung der Beschilderung: durchgängig gut

Bemerkungen zur Beschilderung: keine

Herausragende Infotafeln: keine

Anhänge: keine

10. Eignung für Menschen mit Mobilitätseinschränkungen

Kategorisierung der Eignung: nicht geeignet

Begründung: Nicht durchgängig geeignet. Zwischen Georgshöhe und Schirmbuche geeignet.

11. Konkurrierende Nutzung

Mountainbiker: ja

Reiter: nein

Loipen: nein

Bemerkungen zu Einschränkungen/Konflikten: keine

12. Unterhaltungsaufwand

Kategorisierung des Unterhaltungsaufwands: gering

Begründung: Meist Forstwege

13. Betreuung

Durch Harzklub: Thale, Friedrichsbrunn

Durch Gemeinde: keine

Durch anderen Verein: keine

Bemerkungen: keine

Wegekategorie Empfehlung

Empfehlung zur Erhaltung des Weges: Der Weg verläuft teilweise auf 51C (bis Georgshöhe) und 51D (bis Georgseichen)sowie auf 43D (von der Schirmbuche bis Friedrichsbrunn Wandertreff Zentrum). Das eigentliche nicht-alpha-numerische Teilstück läuft nur zwischen Georgseichen und Schirmbuche.

Bemerkungen: Der Weg verläuft teilweise auf 51C (bis Georgshöhe) und 51D (bis Georgseichen)sowie auf 43D (von der Schirmbuche bis Friedrichsbrunn Wandertreff Zentrum). Das eigentliche nicht-alpha-numerische Teilstück läuft nur zwischen Georgseichen und Schirmbuche.

Anhänge: keine

LSA Thale - 45B - Friedrichsbrunn - Stecklenberg

Detlef Ulrich

Übersicht

Zweigverein	LSA Thale
Land	Sachsen-Anhalt
Autor	Detlef Ulrich
Wegeabschnitt-Nr.	45B
Wegebezeichnung	Friedrichsbrunn - Stecklenberg
Streckenlänge	8,5 km
Symbol	grünes Dreieck
Grundstückseigentümer / Pächter	Landesforst und Privatwald
Beteiligte Zweigvereine	Friedrichsbrunn, Stecklenberg

Anfangspunkt **Wandertreff Friedrichsbrunn (Kirche)**

UTM: 32U E640805 N5728411

GPS: 51,68898°N 11,0370526°O

Endpunkt

Stecklenberg Kirche

UTM: 32U E644081 N5733309

GPS: 51,7321596°N 11,0864384°O

Dateiliste: keine

Stand: 26.1.2021

1. Wegebeschaffenheit

Aufteilung:

Naturnah / Pfad	5 %
Forstweg	92 %
Asphalt / Straße	3 %

Bemerkungen: Durchgehend gut

Anhänge: keine

2. Natur und Landschaft

Kategorie: abwechslungsreich

Besonderheiten: Wurbachtal mit Sommer- und Winterklippen

Bemerkungen und Waldzustand: keine

Anhänge: keine

3. Aussichten

Aussichtspunkte: keine

Türme: keine

Blicke: keine

Bemerkungen: keine

Anhänge: keine

4. Kulturelle Sehenswürdigkeiten

Überregional: keine

Regional: Mittelalterliches Femegericht in einem Steinbruch

Bemerkungen: keine

Anhänge:

- Femegericht_P1010826.JPG

5. Stempelstellen

keine

6. Zivilisation

Wandergaststätte, Wander-Imbiss: keine

ÖPNV: Friedrichsbrunn (Kirche), Stecklenberg

HSB: keine

Deutsche Bahn: keine

Wanderparkplätze: keine

Parknischen: keine

Anhänge: keine

7. Rastmöglichkeiten und Brücken

7.1 Bänke:

2

7.2 Schutzhütten:

keine

7.3 Sitzgruppen:

keine

7.4 Brücken:

keine

Anhänge:

- Wegebaum mit Bank_P1010805.JPG



Figure 69. Wegebaum mit Bank_P1010805.JPG

8. Frequentierung

Frequentierung (Schätzung der Anzahl der Wanderer): mittel

Bemerkungen: keine

9. Beschilderung

Kategorisierung der Beschilderung: durchgängig gut

Bemerkungen zur Beschilderung: keine

Herausragende Infotafeln: keine

Anhänge: keine

10. Eignung für Menschen mit Mobilitätseinschränkungen

Kategorisierung der Eignung: nicht geeignet

Begründung: Erhebliche Steigung im Wurmbachtal.

11. Konkurrierende Nutzung

Mountainbiker: ja

Reiter: keine

Loipen: keine

Bemerkungen zu Einschränkungen/Konflikten: keine

12. Unterhaltungsaufwand

Kategorisierung des Unterhaltungsaufwands: gering

Begründung: keine

13. Betreuung

Durch Harzklub: Thale, Friedrichsbrunn, Stecklenberg

Durch Gemeinde: keine

Durch anderen Verein: keine

Bemerkungen: keine

Wegekategorie Empfehlung

Empfehlung zur Erhaltung des Weges: Sehr abwechslungsreicher Wanderweg mit sehenswertem Wurmbachtal

Bemerkungen: Sehr abwechslungsreicher Wanderweg mit sehenswertem Wurmbachtal

Anhänge: keine

LSA Thale - ohne (Th 4) - Hexentanzplatz - Talstation

Wolfgang Hannusch, Axel Seiler

Übersicht

Zweigverein	LSA Thale
Land	Sachsen-Anhalt
Autor	Wolfgang Hannusch, Axel Seiler
Wegeabschnitt-Nr.	ohne (Th 4)
Wegebezeichnung	Hexentanzplatz - Talstation
Streckenlänge	2,8 km
Symbol	Blauer Punkt, E11
Grundstückseigentümer / Pächter	
Beteiligte Zweigvereine	Thale
Anfangspunkt	Wandertreff Hexentanzplatz UTM: 32U E639881 N5733267 GPS: 51,732846°N 11,0256429°O
Endpunkt	Talstation der Seilbahn UTM: 32U E639986 N5734249 GPS: 51,7416437°N 11,0275574°O

Dateiliste:

- Track_TH4 19-12-10 095318.gpx

Stand: 26.1.2021

1. Wegebeschaffenheit

Aufteilung:

Naturnah / Pfad	95 %
Forstweg	0 %
Asphalt / Straße	5 %

Bemerkungen: steil aufwärts, felsiges Gelände

Anhänge: keine

2. Natur und Landschaft

Kategorie: abwechslungsreich

Besonderheiten: Klippen, Aussichtspunkte

Bemerkungen und Waldzustand: keine

Anhänge:

- P1070030.JPG



Figure 70. P1070030.JPG

3. Aussichten

Aussichtspunkte: Schönermark-Felsen, am Harzeum - jeweils auf Thale und zur Rosstrappenseite

Türme: keine

Blicke: Blick auf Thale und ins Bodetal

Bemerkungen: keine

Anhänge:

- P1000766.JPG

- P1000768.JPG
- P1000764.JPG
- IMG_0011.JPG



Figure 71. P1000766.JPG



Figure 74. IMG_0011.JPG



Figure 72. P1000768.JPG

- IMG_5962 1.jpg
- P1000763.JPG
- IMG_0017.JPG
- IMG_0018.JPG
- IMG_0016.JPG
- IMG_0014.JPG



Figure 75. IMG_5962 1.jpg



Figure 73. P1000764.JPG

4. Kulturelle Sehenswürdigkeiten

Überregional: Hexentanzplatz, Bergtheater, Walpurgishalle, Sommerrodelbahn, Tierpark, Seilbahn

Regional: keine

Bemerkungen: Sachsenwall mit Info- Tafel

Anhänge:

5. Stempelstellen

keine

6. Zivilisation

Wandergaststätte, Wander-Imbiss: Berghotel Hexentanzplatz; Gaststätte Talstation Seilbahn

ÖPNV: keine

HSB: keine

Deutsche Bahn: Thale Hauptbahnhof

Wanderparkplätze: Parkplatz Seilbahnen (Ohne Gebühr), PP Hexentanzplatz (mit Gebühr)



Figure 76. P1000763.JPG



Figure 78. IMG_0018.JPG



Figure 77. IMG_0017.JPG



Figure 79. IMG_0016.JPG

Parknischen: keine

Anhänge: keine

7. Rastmöglichkeiten und Brücken

7.1 Bänke:

2

7.2 Schutzhütten:

keine

7.3 Sitzgruppen:

keine

7.4 Brücken:

Name des Objekts	Hubertus-Brücke
UTM-Koordinaten	32U E640035 N5734239
GPS-Koordinaten	51,7415416°N 11,0282626°O
Zustand	sehr gut
Zuständigkeit	Stadt Thale

Anhänge:

- IMG_0003.JPG

8. Frequentierung

Frequentierung (Schätzung der Anzahl der Wanderer): mittel

Bemerkungen: keine

9. Beschilderung

Kategorisierung der Beschilderung: durchgängig gut

Bemerkungen zur Beschilderung: keine

Herausragende Infotafeln: keine

Anhänge: keine

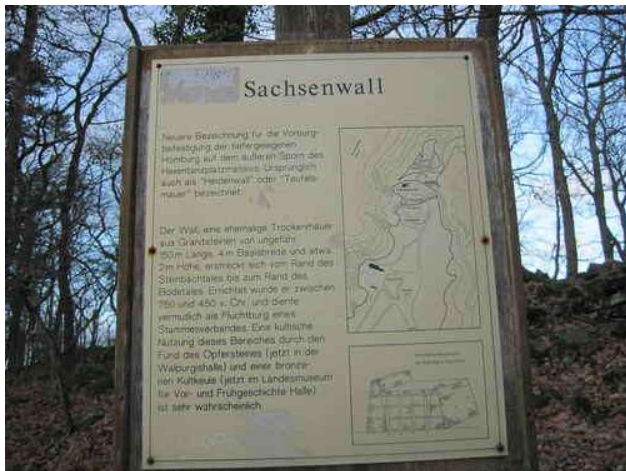


Figure 80. IMG_0014.JPG



Figure 81. IMG_0003.JPG

10. Eignung für Menschen mit Mobilitätseinschränkungen

Kategorisierung der Eignung: nicht geeignet
Begründung: uneben, steinreich, steiler Anstieg

11. Konkurrierende Nutzung

Mountainbiker: nein
Reiter: nein
Loipen: nein
Bemerkungen zu Einschränkungen/Konflikten: keine

12. Unterhaltungsaufwand

Kategorisierung des Unterhaltungsaufwands: gering
Begründung: keine

13. Betreuung

Durch Harzklub: Thale
Durch Gemeinde: Stadt Thale
Durch anderen Verein: keine
Bemerkungen: keine

Wegekategorie Empfehlung

Empfehlung zur Erhaltung des Weges: ein wichtiger, rustikaler Wanderweg vom Bodetal zum Hexentanzplatz
Bemerkungen: ein wichtiger, rustikaler Wanderweg vom Bodetal zum Hexentanzplatz
Anhänge: keine

LSA Thale - ohne (Th 9.1) - Pionierstieg

Wolfgang Hannusch, Axel Seiler

Übersicht

Zweigverein	LSA Thale
Land	Sachsen-Anhalt
Autor	Wolfgang Hannusch, Axel Seiler
Wegeabschnitt-Nr.	ohne (Th 9.1)
Wegebezeichnung	Pionierstieg
Streckenlänge	0,6 km
Symbol	R1-Rundweg
Grundstückseigentümer / Pächter	Stadtforst Thale
Beteiligte Zweigvereine	Thale
Anfangspunkt	Abzweig "Winde" UTM: 32U E640392 N5733757 GPS: 51,7371212°N 11,0332354°O
Endpunkt	Abzweig "Jägerstieg" UTM: 32U E640284 N5733261 GPS: 51,7326913°N 11,0314724°O

Dateiliste:

- Track_TH9-112-10 111901.gpx

Stand: 4.2.2021

1. Wegebeschaffenheit

Aufteilung:

Naturnah / Pfad	100 %
Forstweg	0 %
Asphalt / Straße	0 %

Bemerkungen: naturbelassen, diverse steinige Passagen, guter Wanderweg, Stufen.

Anhänge: keine

2. Natur und Landschaft

Kategorie: abwechslungsreich

Besonderheiten: Klippen des Steinbachtals unterhalb des Bergtheaters mit Felsdurchgang "Mausefalle"

Bemerkungen und Waldzustand: keine

Anhänge:

- IMG_0038.JPG



Figure 82. IMG_0038.JPG

3. Aussichten

Aussichtspunkte: keine

Türme: keine

Blicke: keine

Bemerkungen: - Inschrift zum "Magdeburger Pionier-

bataillon", dem Wegbereiter für diesen Weg - Mausefalle

Anhänge: keine

4. Kulturelle Sehenswürdigkeiten

Überregional: keine

Regional: keine

Bemerkungen: keine

Anhänge: keine

5. Stempelstellen

keine

6. Zivilisation

Wandergaststätte, Wander-Imbiss: keine

ÖPNV: keine

HSB: keine

Deutsche Bahn: keine

Wanderparkplätze: keine

Parknischen: keine

Anhänge: keine

7. Rastmöglichkeiten und Brücken

7.1 Bänke:

2

7.2 Schutzhütten:

keine

7.3 Sitzgruppen:

keine

7.4 Brücken:

keine

Anhänge: keine

8. Frequentierung

Frequentierung (Schätzung der Anzahl der Wanderer): mittel

Bemerkungen: Dieser schöne Weg verläuft etwas unterhalb des HTPs

9. Beschilderung

Kategorisierung der Beschilderung: durchgängig gut

Bemerkungen zur Beschilderung: keine

Herausragende Infotafeln: keine

Anhänge: keine

10. Eignung für Menschen mit Mobilitätseinschränkungen

Kategorisierung der Eignung: nicht geeignet

Begründung: keine

11. Konkurrierende Nutzung

Mountainbiker: nein

Reiter: nein

Loipen: nein

Bemerkungen zu Einschränkungen/Konflikten: keine

12. Unterhaltungsaufwand

Kategorisierung des Unterhaltungsaufwands: mittel

Begründung: keine

13. Betreuung

Durch Harzklub: Thale

Durch Gemeinde: Stadt Thale

Durch anderen Verein: keine

Bemerkungen: keine

Wegekategorie Empfehlung

Empfehlung zur Erhaltung des Weges:

Bemerkungen: keine

Anhänge: keine

LSA Thale - ohne (Th 9.2) - Jägerstieg

Wolfgang Hannusch, Axel Seiler

Übersicht

Zweigverein	LSA Thale
Land	Sachsen-Anhalt
Autor	Wolfgang Hannusch, Axel Seiler
Wegeabschnitt-Nr.	ohne (Th 9.2)
Wegebezeichnung	Jägerstieg
Streckenlänge	0,3 km
Symbol	R1-Rundweg
Grundstückseigentümer / Pächter	Stadtforst Thale
Beteiligte Zweigvereine	Thale
Anfangspunkt	Abzweig vom Pionierstieg UTM: 32U E640331 N5733393 GPS: 51,7338657°N 11,0322058°O
Endpunkt	Verbindungsstraße vom PP HTP zum Bergtheater UTM: 32U E640092 N5733400 GPS: 51,7339884°N 11,0287499°O

Dateiliste:

- Track_TH9-2 2-10 113235.gpx

Stand: 4.2.2021

1. Wegebeschaffenheit

Aufteilung:

Naturnah / Pfad	100 %
Forstweg	0 %
Asphalt / Straße	0 %

Bemerkungen: naturnah, steil, Stufen

Anhänge: keine

2. Natur und Landschaft

Kategorie: eher abwechslungsreich

Besonderheiten: keine

Bemerkungen und Waldzustand: keine

Anhänge: keine

3. Aussichten

Aussichtspunkte: keine

Türme: keine

Blicke: keine

Bemerkungen: keine

Anhänge: keine

4. Kulturelle Sehenswürdigkeiten

Überregional: keine

Regional: keine

Bemerkungen: keine

Anhänge: keine

5. Stempelstellen

keine

6. Zivilisation

Wandergaststätte, Wander-Imbiss: keine

ÖPNV: keine

HSB: keine

Deutsche Bahn: keine

Wanderparkplätze: keine

Parknischen: keine

Anhänge: keine

7. Rastmöglichkeiten und Brücken

7.1 Bänke:

2

7.2 Schutzhütten:

keine

7.3 Sitzgruppen:

keine

7.4 Brücken:

keine

Anhänge: keine

8. Frequentierung

Frequentierung (Schätzung der Anzahl der Wanderer): mittel

Bemerkungen: keine

9. Beschilderung

Kategorisierung der Beschilderung: durchgängig gut

Bemerkungen zur Beschilderung: keine

Herausragende Infotafeln: keine

Anhänge: keine

10. Eignung für Menschen mit Mobilitätseinschränkungen

Kategorisierung der Eignung: nicht geeignet

Begründung: keine

11. Konkurrierende Nutzung

Mountainbiker: nein

Reiter: nein

Loipen: nein

Bemerkungen zu Einschränkungen/Konflikten: keine

12. Unterhaltungsaufwand

Kategorisierung des Unterhaltungsaufwands: mittel

Begründung: keine

13. Betreuung

Durch Harzklub: Thale

Durch Gemeinde: Stadt Thale

Durch anderen Verein: keine

Bemerkungen: keine

Wegekategorie Empfehlung

Empfehlung zur Erhaltung des Weges:

Bemerkungen: keine

Anhänge: keine

LSA Thale - ohne (Th 10) - Allröder Butterweg

Wolfgang Hannusch, Axel Seiler

Übersicht

Zweigverein	LSA Thale
Land	Sachsen-Anhalt
Autor	Wolfgang Hannusch, Axel Seiler
Wegeabschnitt-Nr.	ohne (Th 10)
Wegebezeichnung	Allröder Butterweg
Streckenlänge	1,5 km
Symbol	
Grundstückseigentümer / Pächter	Landesforst / Stadforst
Beteiligte Zweigvereine	Thale
Anfangspunkt	Steinbachtal Geröllsperre UTM: 32U E640157 N5733122 GPS: 51,7314741°N 11,0295786°O
Endpunkt	Straße HTP-Auffahrt UTM: 32U E640107 N5732767 GPS: 51,7282967°N 11,0287122°O

Dateiliste:

- Track_TH10-12-10 103853.gpx

Stand: 4.2.2021

1. Wegebeschaffenheit

Aufteilung:

Naturnah / Pfad	100 %
Forstweg	0 %
Asphalt / Straße	0 %

Bemerkungen: Sehr anspruchsvoller Weg. Steiniger, unebener Untergrund. Teilweise Stufen.

Anhänge: keine

2. Natur und Landschaft

Kategorie: abwechslungsreich

Besonderheiten: Steinbachtal mit Klippen, Steinbrüche, Sommerrodelbahn

Bemerkungen und Waldzustand: keine

Anhänge:

- IMG_0018.JPG



Figure 83. IMG_0018.JPG

3. Aussichten

Aussichtspunkte: keine

Türme: keine

Blicke: keine

Bemerkungen: keine

Anhänge: keine

4. Kulturelle Sehenswürdigkeiten

Überregional: keine

Regional: keine

Bemerkungen: keine

Anhänge: keine

5. Stempelstellen

keine

6. Zivilisation

Wandergaststätte, Wander-Imbiss: keine

ÖPNV: keine

HSB: keine

Deutsche Bahn: keine

Wanderparkplätze: keine

Parknischen: keine

Anhänge: keine

7. Rastmöglichkeiten und Brücken

7.1 Bänke:

2

7.2 Schutzhütten:

keine

7.3 Sitzgruppen:

Name des Objekts	Geröllsperre
UTM-Koordinaten	32U E640620 N5733926
GPS-Koordinaten	51,7385826°N 11,0366035°O
Zustand	i.O.
Zuständigkeit	Thale
Name des Objekts	am Wasserfall im Steinbachtal
UTM-Koordinaten	32U E640426 N5733552
GPS-Koordinaten	51,7352706°N 11,0336448°O
Zustand	dürftig
Zuständigkeit	Thale

7.4 Brücken:

Name des Objekts	Brücke-1 (P28)
UTM-Koordinaten	32U E640254 N5733176
GPS-Koordinaten	51,7319351°N 11,031004°O
Zustand	schlecht
Zuständigkeit	Thale
Name des Objekts	Brücke-2 (P27)
UTM-Koordinaten	32U E640321 N5733256
GPS-Koordinaten	51,7326372°N 11,0320059°O
Zustand	schlecht
Zuständigkeit	Thale
Name des Objekts	Brücke-3 (P23)
UTM-Koordinaten	32U E640329 N5733284
GPS-Koordinaten	51,7328867°N 11,0321329°O
Zustand	schlecht
Zuständigkeit	Thale
Name des Objekts	Brücke-4 (P22)
UTM-Koordinaten	32U E640336 N5733290
GPS-Koordinaten	51,7329389°N 11,0322366°O
Zustand	schlecht
Zuständigkeit	Thale
Name des Objekts	Brücke-5 (P21)
UTM-Koordinaten	32U E640429 N5733373
GPS-Koordinaten	51,7336614°N 11,033616°O
Zustand	schlecht
Zuständigkeit	Thale
Name des Objekts	Brücke-6 (P20)
UTM-Koordinaten	32U E640475 N5733696
GPS-Koordinaten	51,7365523°N 11,034412°O
Zustand	schlecht
Zuständigkeit	Thale
Name des Objekts	Brücke-7 (P19)
UTM-Koordinaten	32U E640492 N5733713
GPS-Koordinaten	51,7367008°N 11,0346649°O
Zustand	schlecht
Zuständigkeit	Thale
Name des Objekts	Brücke zum Bergtheater
UTM-Koordinaten	32U E640187 N5733138
GPS-Koordinaten	51,7316104°N 11,0300192°O
Zustand	gut
Zuständigkeit	Land SA

Name des Objekts	Fußgänger-Brücke über Sommerrodelbahn
UTM-Koordinaten	32U E640106 N5732931
GPS-Koordinaten	51,7297706°N 11,0287637°O
Zustand	sehr gut
Zuständigkeit	Seilbahnen GmbH

Anhänge:

- IMG_0019.JPG



Figure 84. IMG_0019.JPG

8. Frequentierung

Frequentierung (Schätzung der Anzahl der Wanderer): mittel
Bemerkungen: keine

9. Beschilderung

Kategorisierung der Beschilderung: durchgängig gut
Bemerkungen zur Beschilderung: keine

Herausragende Infotafeln:

Name des Objekts	Pflanzen im Steibruch
UTM-Koordinaten	32U E640157 N5733122
GPS-Koordinaten	51,7314741°N 11,0295786°O
Zustand	nicht besonders gut
Zuständigkeit	Thale

Anhänge:

- IMG_0020.JPG



Figure 85. IMG_0020.JPG

10. Eignung für Menschen mit Mobilitätseinschränkungen

Kategorisierung der Eignung: nicht geeignet
Begründung: keine

11. Konkurrierende Nutzung

Mountainbiker: nein
Reiter: nein
Loipen: nein
Bemerkungen zu Einschränkungen/Konflikten: keine

12. Unterhaltungsaufwand

Kategorisierung des Unterhaltungsaufwands: hoch
Begründung: - sehr desolate Brücken im Steinbachtal
 - Freischneiden - Wegebeschaffenheit durch felsiges Geröll bestimmt

13. Betreuung

Durch Harzklub: Thale
Durch Gemeinde: Stadt Thale
Durch anderen Verein: keine
Bemerkungen: keine

Wegekategorie Empfehlung

Empfehlung zur Erhaltung des Weges:
Bemerkungen: keine
Anhänge: keine

LSA Thale - ohne (Th 13) - Mittelweg

Wolfgang Hannusch, Axel Seiler

Übersicht

Zweigverein	LSA Thale
Land	Sachsen-Anhalt
Autor	Wolfgang Hannusch, Axel Seiler
Wegeabschnitt-Nr.	ohne (Th 13)
Wegebezeichnung	Mittelweg
Streckenlänge	0,48 km
Symbol	
Grundstückseigentümer / Pächter	Stadtforst Thale
Beteiligte Zweigvereine	Thale
Anfangspunkt	Sachsenwallweg - Bank UTM: 32U E640417 N5734090 GPS: 51,7401072°N 11,0337316°O
Endpunkt	Thalenser Hexenstieg UTM: 32U E640127 N5733831 GPS: 51,7378525°N 11,0294299°O

Dateiliste:

- Track_TH13-12-10 120034.gpx

Stand: 26.1.2021

1. Wegebeschaffenheit

Aufteilung:

Naturnah / Pfad	100 %
Forstweg	0 %
Asphalt / Straße	0 %

Bemerkungen: schmal, leicht abgesenkt, steinig

Anhänge: keine

2. Natur und Landschaft

Kategorie: abwechslungsreich

Besonderheiten: keine

Bemerkungen und Waldzustand: keine

Anhänge: keine

3. Aussichten

Aussichtspunkte: keine

Türme: keine

Blicke: keine

Bemerkungen: keine

Anhänge: keine

4. Kulturelle Sehenswürdigkeiten

Überregional: keine

Regional: keine

Bemerkungen: keine

Anhänge: keine

5. Stempelstellen

keine

6. Zivilisation

Wandergaststätte, Wander-Imbiss: keine

ÖPNV: keine

HSB: keine

Deutsche Bahn: keine

Wanderparkplätze: keine

Parknischen: keine

Anhänge: keine

7. Rastmöglichkeiten und Brücken

7.1 Bänke:

2

7.2 Schutzhütten:

keine

7.3 Sitzgruppen:

keine

7.4 Brücken:

keine

Anhänge: keine

8. Frequentierung

Frequentierung (Schätzung der Anzahl der Wanderer): mittel

Bemerkungen: keine

9. Beschilderung

Kategorisierung der Beschilderung: durchgängig gut

Bemerkungen zur Beschilderung: keine

Herausragende Infotafeln: keine

Anhänge: keine

10. Eignung für Menschen mit Mobilitätseinschränkungen

Kategorisierung der Eignung: nicht geeignet

Begründung: keine

11. Konkurrierende Nutzung

Mountainbiker: nein

Reiter: nein

Loipen: nein

Bemerkungen zu Einschränkungen/Konflikten: keine

12. Unterhaltungsaufwand

Kategorisierung des Unterhaltungsaufwands: gering

Begründung: keine

13. Betreuung

Durch Harzklub: Thale

Durch Gemeinde: Stadt Thale

Durch anderen Verein: keine

Bemerkungen: keine

Wegekategorie Empfehlung

Empfehlung zur Erhaltung des Weges:

Bemerkungen: keine

Anhänge: keine

LSA Thale - ohne (Th 14) - Winde

Wolfgang Hannusch, Axel Seiler

Übersicht

Zweigverein	LSA Thale
Land	Sachsen-Anhalt
Autor	Wolfgang Hannusch, Axel Seiler
Wegeabschnitt-Nr.	ohne (Th 14)
Wegebezeichnung	Winde
Streckenlänge	0,73 km
Symbol	R1-Rundweg
Grundstückseigentümer / Pächter	Stadtforst Thale
Beteiligte Zweigvereine	Thale
Anfangspunkt	Geröllsperre im Steinbachtal UTM: 32U E640609 N5733957 GPS: 51,738864°N 11,0364568°O
Endpunkt	Sachsenwallweg (roter Punkt) UTM: 32U E640258 N5733769 GPS: 51,7372626°N 11,0313009°O

Dateiliste:

- Track_TH14-12-10 105835.gpx

Stand: 4.2.2021

1. Wegebeschaffenheit

Aufteilung:

Naturnah / Pfad	100 %
Forstweg	0 %
Asphalt / Straße	0 %

Blicke: keine

Bemerkungen: keine

Anhänge:

- IMG_0034.JPG
- IMG_0035.JPG

Bemerkungen: Anstrengender Weg mit steilem Anstieg/Ge
Teils felsiger Untergrund.

Anhänge: keine

2. Natur und Landschaft

Kategorie: eher abwechslungsreich

Besonderheiten: Aussichtspunkt

Bemerkungen und Waldzustand: keine

Anhänge: keine

3. Aussichten

Aussichtspunkte: Wilhelmsblick

Türme: keine



Figure 86. IMG_0034.JPG

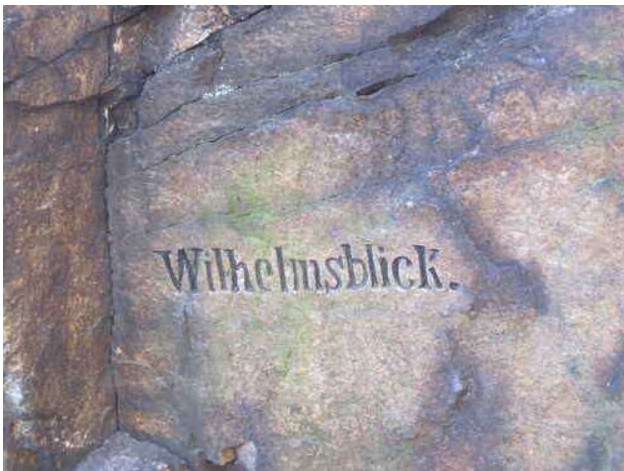


Figure 87. IMG_0035.JPG

4. Kulturelle Sehenswürdigkeiten

Überregional: keine
Regional: keine
Bemerkungen: keine

Anhänge: keine

5. Stempelstellen

keine

6. Zivilisation

Wandergaststätte, Wander-Imbiss: keine
ÖPNV: keine
HSB: keine
Deutsche Bahn: keine
Wanderparkplätze: keine
Parknischen: keine
Anhänge: keine

7. Rastmöglichkeiten und Brücken

7.1 Bänke:
2

7.2 Schutzhütten:
keine

7.3 Sitzgruppen:
keine

7.4 Brücken:
keine

Anhänge: keine

8. Frequentierung

Frequentierung (Schätzung der Anzahl der Wanderer): mittel
Bemerkungen: keine

9. Beschilderung

Kategorisierung der Beschilderung: durchgängig gut
Bemerkungen zur Beschilderung: keine

Herausragende Infotafeln: keine

Anhänge: keine

10. Eignung für Menschen mit Mobilitätseinschränkungen

Kategorisierung der Eignung: nicht geeignet
Begründung: keine

11. Konkurrierende Nutzung

Mountainbiker: nein
Reiter: nein
Loipen: nein
Bemerkungen zu Einschränkungen/Konflikten: keine

12. Unterhaltungsaufwand

Kategorisierung des Unterhaltungsaufwands: mittel
Begründung: keine

13. Betreuung

Durch Harzklub: Thale
Durch Gemeinde: Stadt Thale
Durch anderen Verein: keine
Bemerkungen: keine

Wegekategorie Empfehlung

Empfehlung zur Erhaltung des Weges:
Bemerkungen: keine
Anhänge: keine